

PUBLICADO

Extrema, *19 / 01 / 2023*

DECRETO Nº 4.399

DE 19 DE JANEIRO DE 2023.

“Declara as áreas que especifica como de UTILIDADE PÚBLICA, para fins de posterior desapropriação judicial ou extrajudicial, e dá outras providências”.

CONSIDERANDO o solicitado por meio da Comunicação Interna SOU nº. 013/2023, proveniente da Secretaria Municipal de Obras e Urbanismo;

CONSIDERANDO que, conforme ensina Hely Lopes Meirelles, "*o interesse social ocorre quando as circunstâncias impõem a distribuição ou o condicionamento da propriedade para seu melhor aproveitamento, utilização ou produtividade, em benefício da coletividade ou de categorias sociais merecedoras de amparo específico do Poder Público*";

CONSIDERANDO, por fim, a necessidade de atender ao interesse público e o desenvolvimento econômico e social, fomentando a economia local e viabilizando a infraestrutura necessária para suporte à cadeia produtiva, ao crescimento do Município de Extrema e as melhorias no sistema de tráfego e trânsito;


O PREFEITO DO MUNICÍPIO DE EXTREMA, Senhor João Batista da Silva, no uso de suas atribuições legais,

DECRETA:


Art. 1º - Fica declarada como de **UTILIDADE PÚBLICA**, a área especificada no parágrafo único deste artigo, com área total de **40.515,76 m²** (quarenta mil quinhentos e quinze virgula setenta e seis metros quadrados), denominada como "*Avenida Projetada*", situada no Bairro do Pessegueiros, Município de Extrema, Estado de Minas Gerais, conforme Memorial Descritivo transcrito e Levantamento Planimétrico anexo, que passam a fazer parte integrante e indissociável deste Decreto Municipal.



Procuradoria Jurídica
Av. Delegado Waldemar Gomes Pinto, 1.624
Ponte Nova | Extrema/MG | CEP 37.640-000
(35) 3435.5205

 www.extrema.mg.gov.br


Inovação e Gestão de Resultados




Parágrafo único - Área de 40.515,76 m² (quarenta mil quinhentos e quinze virgula setenta e seis metros quadrados), situada no Bairro do Pessegueiros, Município de Extrema, Estado de Minas Gerais, conforme Memorial Descritivo adiante transcrito: *“O perímetro do imóvel descrito abaixo, está Geo-referenciado no Sistema Geodésico Brasileiro, e tem início no marco denominado P01 de coordenadas Plano Retangulares Relativas, Sistema U T M - Datum SIRGAS2000, Este (X) 368.584,44 e Norte (Y) 7.478.445,65 referentes ao meridiano central 45°00'; daí, segue pela linha projetada confrontando com quem de direito, com azimute de 132°38'29" e distância de 2,05m, até o marco P02 de coordenada Norte (Y) 7.478.444,26, Este (X) 368.585,95; daí, segue pela linha projetada confrontando com quem de direito, com azimute de 141°54'47" e distância de 16,69m, até o marco P03 de coordenada Norte (Y) 7.478.431,13, Este (X) 368.596,24; daí, segue pela linha projetada confrontando com quem de direito, com azimute de 206°12'23" e distância de 5,33m, até o marco P04 de coordenada Norte (Y) 7.478.426,34, Este (X) 368.593,89; daí, segue pela linha projetada confrontando com quem de direito, com azimute de 202°44'26" e distância de 34,22m, até o marco P05 de coordenada Norte (Y) 7.478.394,79, Este (X) 368.580,66; daí, segue pela linha projetada confrontando com quem de direito, com azimute de 199°16'29" e distância de 73,44m, até o marco P06 de coordenada Norte (Y) 7.478.325,47, Este (X) 368.556,42; daí, segue pela linha projetada confrontando com quem de direito, com azimute de 208°38'02" e distância de 54,32m, até o marco P07 de coordenada Norte (Y) 7.478.277,80, Este (X) 368.530,39; daí, segue pela linha projetada confrontando com quem de direito, com azimute de 217°59'35" e distância de 128,26m, até o marco P08 de coordenada Norte (Y) 7.478.176,71, Este (X) 368.451,44; daí, segue pela linha projetada confrontando com quem de direito, com azimute de 218°48'33" e distância de 6,18m, até o marco P09 de coordenada Norte (Y) 7.478.171,90, Este (X) 368.447,56; daí, segue pela linha projetada confrontando com quem de direito, com azimute de 219°37'31" e distância de 140,65m, até o marco P10 de coordenada Norte (Y) 7.478.063,57, Este (X) 368.357,87; daí, segue pela linha projetada confrontando com quem de direito, com azimute de 227°45'52" e distância de 47,29m, até o marco P11 de coordenada Norte (Y) 7.478.031,78, Este (X) 368.322,86; daí, segue pela linha projetada confrontando com quem de direito, com azimute de 235°54'12" e distância de 38,18m, até o marco P12 de coordenada Norte (Y) 7.478.010,38, Este (X) 368.291,24; daí, segue pela linha projetada confrontando com quem de direito, com azimute de 213°52'25" e distância de 43,51m, até o marco P13 de coordenada Norte (Y) 7.477.974,25, Este (X) 368.266,99; daí, segue pela linha projetada confrontando com quem de direito, com azimute de 191°50'38" e distância de 99,57m, até o marco P14 de coordenada Norte (Y) 7.477.876,80, Este (X) 368.246,55; daí, segue pela linha projetada confrontando com quem de direito, com azimute de 174°17'58" e*



Procuradoria Jurídica
Av. Delegado Waldemar Gomes Pinto, 1.624
Ponte Nova | Extrema/MG | CEP 37.640-000
(35) 3435.5205

 www.extrema.mg.gov.br

Inovação e Gestão de Resultados




distância de 50,04m, até o marco **P15** de coordenada Norte (Y) 7.477.827,01 , Este (X) 368.251,52; daí, segue pela linha projetada confrontando com quem de direito, com azimute de 156°45'17" e distância de 11,90m, até o marco **P16** de coordenada Norte (Y) 7.477.816,07 , Este (X) 368.256,22; daí, segue pela linha projetada confrontando com quem de direito, com azimute de 171°29'30" e distância de 34,09m, até o marco **P17** de coordenada Norte (Y) 7.477.782,36 , Este (X) 368.261,26; daí, segue pela linha projetada confrontando com quem de direito, com azimute de 186°13'43" e distância de 10,99m, até o marco **P18** de coordenada Norte (Y) 7.477.771,43 , Este (X) 368.260,07; daí, segue pela linha projetada confrontando com quem de direito, com azimute de 194°08'42" e distância de 27,96m, até o marco **P19** de coordenada Norte (Y) 7.477.744,32 , Este (X) 368.253,24; daí, segue pela linha projetada confrontando com quem de direito, com azimute de 202°03'41" e distância de 78,40m, até o marco **P20** de coordenada Norte (Y) 7.477.671,66 , Este (X) 368.223,79; daí, segue pela linha projetada confrontando com quem de direito, com azimute de 186°18'02" e distância de 23,22m, até o marco **P21** de coordenada Norte (Y) 7.477.648,58 , Este (X) 368.221,24; daí, segue pela linha projetada confrontando com quem de direito, com azimute de 170°32'23" e distância de 45,34m, até o marco **P22** de coordenada Norte (Y) 7.477.603,86 , Este (X) 368.228,69; daí, segue pela linha projetada confrontando com quem de direito, com azimute de 170°32'23" e distância de 1,34m, até o marco **P23** de coordenada Norte (Y) 7.477.602,54 , Este (X) 368.228,92; daí, segue pela linha projetada confrontando com quem de direito, com azimute de 170°32'23" e distância de 5,00m, até o marco **P24** de coordenada Norte (Y) 7.477.597,61 , Este (X) 368.229,74; daí, segue pela linha projetada confrontando com quem de direito, com azimute de 170°32'23" e distância de 1,53m, até o marco **P25** de coordenada Norte (Y) 7.477.596,10 , Este (X) 368.229,99; daí, segue pela linha projetada confrontando com quem de direito, com azimute de 170°23'16" e distância de 0,40m, até o marco **P26** de coordenada Norte (Y) 7.477.595,70 , Este (X) 368.230,06; daí, segue pela linha projetada confrontando com quem de direito, com azimute de 169°34'34" e distância de 1,87m, até o marco **P27** de coordenada Norte (Y) 7.477.593,87 , Este (X) 368.230,39; daí, segue pela linha projetada confrontando com quem de direito, com azimute de 168°15'26" e distância de 1,83m, até o marco **P28** de coordenada Norte (Y) 7.477.592,07 , Este (X) 368.230,77; daí, segue pela linha projetada confrontando com quem de direito, com azimute de 166°56'17" e distância de 1,83m, até o marco **P29** de coordenada Norte (Y) 7.477.590,29 , Este (X) 368.231,18; daí, segue pela linha projetada confrontando com quem de direito, com azimute de 165°37'08" e distância de 1,83m, até o marco **P30** de coordenada Norte (Y) 7.477.588,51 , Este (X) 368.231,64; daí, segue pela linha projetada confrontando com quem de direito, com azimute de 164°17'59" e distância de 1,83m, até o marco **P31** de coordenada Norte (Y) 7.477.586,75 , Este (X) 368.232,13;






Procuradoria Jurídica

Av. Delegado Waldemar Gomes Pinto, 1.624
Ponte Nova | Extrema/MG | CEP 37.640-000
(35) 3435.5205

 www.extrema.mg.gov.br


Inovação e Gestão de Resultados




daí, segue pela linha projetada confrontando com quem de direito, com azimute de $162^{\circ}58'51''$ e distância de 1,83m, até o marco **P32** de coordenada Norte (Y) 7.477.585,00 , Este (X) 368.232,67; daí, segue pela linha projetada confrontando com quem de direito, com azimute de $161^{\circ}39'42''$ e distância de 1,83m, até o marco **P33** de coordenada Norte (Y) 7.477.583,26 , Este (X) 368.233,24; daí, segue pela linha projetada confrontando com quem de direito, com azimute de $160^{\circ}20'33''$ e distância de 1,85m, até o marco **P34** de coordenada Norte (Y) 7.477.581,52 , Este (X) 368.233,87; daí, segue pela linha projetada confrontando com quem de direito, com azimute de $159^{\circ}15'47''$ e distância de 1,16m, até o marco **P35** de coordenada Norte (Y) 7.477.580,43 , Este (X) 368.234,28; daí, segue pela linha projetada confrontando com quem de direito, com azimute de $158^{\circ}36'13''$ e distância de 0,63m, até o marco **P36** de coordenada Norte (Y) 7.477.579,84 , Este (X) 368.234,51; daí, segue pela linha projetada confrontando com quem de direito, com azimute de $157^{\circ}42'16''$ e distância de 1,86m, até o marco **P37** de coordenada Norte (Y) 7.477.578,12 , Este (X) 368.235,21; daí, segue pela linha projetada confrontando com quem de direito, com azimute de $156^{\circ}23'07''$ e distância de 1,85m, até o marco **P38** de coordenada Norte (Y) 7.477.576,42 , Este (X) 368.235,95; daí, segue pela linha projetada confrontando com quem de direito, com azimute de $155^{\circ}22'49''$ e distância de 0,94m, até o marco **P39** de coordenada Norte (Y) 7.477.575,57 , Este (X) 368.236,35; daí, segue pela linha projetada confrontando com quem de direito, com azimute de $154^{\circ}43'15''$ e distância de 0,85m, até o marco **P40** de coordenada Norte (Y) 7.477.574,80 , Este (X) 368.236,71; daí, segue pela linha projetada confrontando com quem de direito, com azimute de $153^{\circ}44'49''$ e distância de 1,85m, até o marco **P41** de coordenada Norte (Y) 7.477.573,14 , Este (X) 368.237,53; daí, segue pela linha projetada confrontando com quem de direito, com azimute de $152^{\circ}25'41''$ e distância de 1,83m, até o marco **P42** de coordenada Norte (Y) 7.477.571,51 , Este (X) 368.238,38; daí, segue pela linha projetada confrontando com quem de direito, com azimute de $151^{\circ}06'32''$ e distância de 1,83m, até o marco **P43** de coordenada Norte (Y) 7.477.569,91 , Este (X) 368.239,26; daí, segue pela linha projetada confrontando com quem de direito, com azimute de $149^{\circ}47'23''$ e distância de 1,85m, até o marco **P44** de coordenada Norte (Y) 7.477.568,31 , Este (X) 368.240,20; daí, segue pela linha projetada confrontando com quem de direito, com azimute de $148^{\circ}45'16''$ e distância de 1,03m, até o marco **P45** de coordenada Norte (Y) 7.477.567,42 , Este (X) 368.240,73; daí, segue pela linha projetada confrontando com quem de direito, com azimute de $148^{\circ}08'29''$ e distância de 0,66m, até o marco **P46** de coordenada Norte (Y) 7.477.566,86 , Este (X) 368.241,08; daí, segue pela linha projetada confrontando com quem de direito, com azimute de $147^{\circ}51'27''$ e distância de 0,10m, até o marco **P47** de coordenada Norte (Y) 7.477.566,78 , Este (X) 368.241,14; daí, segue pela linha projetada confrontando com quem de direito, com azimute de $147^{\circ}28'45''$ e



Procuradoria Jurídica
Av. Delegado Waldemar Gomes Pinto, 1.624
Ponte Nova | Extrema/MG | CEP 37.640-000
(35) 3435.5205

 www.extrema.mg.gov.br

Inovação e Gestão de Resultados




distância de 0,96m, até o marco **P48** de coordenada Norte (Y) 7.477.565,96 , Este (X) 368.241,65; daí, segue pela linha projetada confrontando com quem de direito, com azimute de 147°08'49" e distância de 2,97m, até o marco **P49** de coordenada Norte (Y) 7.477.563,47 , Este (X) 368.243,26; daí, segue pela linha projetada confrontando com quem de direito, com azimute de 147°08'49" e distância de 5,00m, até o marco **P50** de coordenada Norte (Y) 7.477.559,27 , Este (X) 368.245,98; daí, segue pela linha projetada confrontando com quem de direito, com azimute de 147°08'49" e distância de 5,00m, até o marco **P51** de coordenada Norte (Y) 7.477.555,07 , Este (X) 368.248,69; daí, segue pela linha projetada confrontando com quem de direito, com azimute de 147°08'49" e distância de 5,00m, até o marco **P52** de coordenada Norte (Y) 7.477.550,87 , Este (X) 368.251,40; daí, segue pela linha projetada confrontando com quem de direito, com azimute de 147°08'49" e distância de 5,00m, até o marco **P53** de coordenada Norte (Y) 7.477.546,67 , Este (X) 368.254,11; daí, segue pela linha projetada confrontando com quem de direito, com azimute de 147°08'49" e distância de 5,00m, até o marco **P54** de coordenada Norte (Y) 7.477.542,47 , Este (X) 368.256,83; daí, segue pela linha projetada confrontando com quem de direito, com azimute de 147°08'49" e distância de 4,02m, até o marco **P55** de coordenada Norte (Y) 7.477.539,09 , Este (X) 368.259,01; daí, segue pela linha projetada confrontando com quem de direito, com azimute de 147°08'49" e distância de 0,98m, até o marco **P56** de coordenada Norte (Y) 7.477.538,27 , Este (X) 368.259,54; daí, segue pela linha projetada confrontando com quem de direito, com azimute de 147°08'49" e distância de 5,00m, até o marco **P57** de coordenada Norte (Y) 7.477.534,07 , Este (X) 368.262,25; daí, segue pela linha projetada confrontando com quem de direito, com azimute de 147°08'49" e distância de 5,00m, até o marco **P58** de coordenada Norte (Y) 7.477.529,87 , Este (X) 368.264,96; daí, segue pela linha projetada confrontando com quem de direito, com azimute de 147°08'49" e distância de 5,00m, até o marco **P59** de coordenada Norte (Y) 7.477.525,66 , Este (X) 368.267,68; daí, segue pela linha projetada confrontando com quem de direito, com azimute de 147°08'49" e distância de 5,00m, até o marco **P60** de coordenada Norte (Y) 7.477.521,46 , Este (X) 368.270,39; daí, segue pela linha projetada confrontando com quem de direito, com azimute de 147°08'49" e distância de 3,96m, até o marco **P61** de coordenada Norte (Y) 7.477.518,14 , Este (X) 368.272,54; daí, segue pela linha projetada confrontando com quem de direito, com azimute de 147°08'16" e distância de 0,01m, até o marco **P62** de coordenada Norte (Y) 7.477.518,13 , Este (X) 368.272,54; daí, segue pela linha projetada confrontando com quem de direito, com azimute de 146°42'31" e distância de 1,85m, até o marco **P63** de coordenada Norte (Y) 7.477.516,58 , Este (X) 368.273,56; daí, segue pela linha projetada confrontando com quem de direito, com azimute de 146°16'01" e distância de 0,04m, até o marco **P64** de coordenada Norte (Y) 7.477.516,55 , Este (X) 368.273,58;






Procuradoria Jurídica

Av. Delegado Waldemar Gomes Pinto, 1.624
Ponte Nova | Extrema/MG | CEP 37.640-000
(35) 3435.5205

 www.extrema.mg.gov.br

Inovação e Gestão de Resultados




daí, segue pela linha projetada confrontando com quem de direito, com azimute de $145^{\circ}50'15''$ e distância de 1,80m, até o marco **P65** de coordenada Norte (Y) 7.477.515,06 , Este (X) 368.274,59;
daí, segue pela linha projetada confrontando com quem de direito, com azimute de $145^{\circ}25'46''$ e distância de 0,78m, até o marco **P66** de coordenada Norte (Y) 7.477.514,42 , Este (X) 368.275,03;
daí, segue pela linha projetada confrontando com quem de direito, com azimute de $145^{\circ}25'46''$ e distância de 1,35m, até o marco **P67** de coordenada Norte (Y) 7.477.513,31 , Este (X) 368.275,80;
daí, segue pela linha projetada confrontando com quem de direito, com azimute de $145^{\circ}25'46''$ e distância de 5,00m, até o marco **P68** de coordenada Norte (Y) 7.477.509,20 , Este (X) 368.278,63;
daí, segue pela linha projetada confrontando com quem de direito, com azimute de $145^{\circ}25'46''$ e distância de 5,00m, até o marco **P69** de coordenada Norte (Y) 7.477.505,08 , Este (X) 368.281,47;
daí, segue pela linha projetada confrontando com quem de direito, com azimute de $145^{\circ}25'46''$ e distância de 5,00m, até o marco **P70** de coordenada Norte (Y) 7.477.500,96 , Este (X) 368.284,31;
daí, segue pela linha projetada confrontando com quem de direito, com azimute de $145^{\circ}25'46''$ e distância de 0,52m, até o marco **P71** de coordenada Norte (Y) 7.477.500,53 , Este (X) 368.284,60;
daí, segue pela linha projetada confrontando com quem de direito, com azimute de $145^{\circ}25'46''$ e distância de 4,48m, até o marco **P72** de coordenada Norte (Y) 7.477.496,84 , Este (X) 368.287,14;
daí, segue pela linha projetada confrontando com quem de direito, com azimute de $145^{\circ}25'46''$ e distância de 2,20m, até o marco **P73** de coordenada Norte (Y) 7.477.495,04 , Este (X) 368.288,39;
daí, segue pela linha projetada confrontando com quem de direito, com azimute de $145^{\circ}09'30''$ e distância de 1,73m, até o marco **P74** de coordenada Norte (Y) 7.477.493,61 , Este (X) 368.289,38;
daí, segue pela linha projetada confrontando com quem de direito, com azimute de $144^{\circ}35'02''$ e distância de 1,93m, até o marco **P75** de coordenada Norte (Y) 7.477.492,04 , Este (X) 368.290,50;
daí, segue pela linha projetada confrontando com quem de direito, com azimute de $143^{\circ}58'37''$ e distância de 1,92m, até o marco **P76** de coordenada Norte (Y) 7.477.490,49 , Este (X) 368.291,63;
daí, segue pela linha projetada confrontando com quem de direito, com azimute de $143^{\circ}22'13''$ e distância de 1,92m, até o marco **P77** de coordenada Norte (Y) 7.477.488,95 , Este (X) 368.292,77;
daí, segue pela linha projetada confrontando com quem de direito, com azimute de $142^{\circ}45'48''$ e distância de 1,92m, até o marco **P78** de coordenada Norte (Y) 7.477.487,41 , Este (X) 368.293,94;
daí, segue pela linha projetada confrontando com quem de direito, com azimute de $142^{\circ}09'24''$ e distância de 1,92m, até o marco **P79** de coordenada Norte (Y) 7.477.485,90 , Este (X) 368.295,12;
daí, segue pela linha projetada confrontando com quem de direito, com azimute de $141^{\circ}32'59''$ e distância de 1,92m, até o marco **P80** de coordenada Norte (Y) 7.477.484,39 , Este (X) 368.296,31;
daí, segue pela linha projetada confrontando com quem de direito, com azimute de $140^{\circ}56'34''$ e






Procuradoria Jurídica
Av. Delegado Waldemar Gomes Pinto, 1.624
Ponte Nova | Extrema/MG | CEP 37.640-000
(35) 3435.5205

 www.extrema.mg.gov.br

Inovação e Gestão de Resultados



distância de 1,92m, até o marco **P81** de coordenada Norte (Y) 7.477.482,90 , Este (X) 368.297,53; daí, segue pela linha projetada confrontando com quem de direito, com azimute de 140°20'10" e distância de 1,92m, até o marco **P82** de coordenada Norte (Y) 7.477.481,42 , Este (X) 368.298,75; daí, segue pela linha projetada confrontando com quem de direito, com azimute de 139°43'45" e distância de 1,92m, até o marco **P83** de coordenada Norte (Y) 7.477.479,95 , Este (X) 368.300,00; daí, segue pela linha projetada confrontando com quem de direito, com azimute de 139°07'21" e distância de 1,92m, até o marco **P84** de coordenada Norte (Y) 7.477.478,49 , Este (X) 368.301,26; daí, segue pela linha projetada confrontando com quem de direito, com azimute de 138°31'23" e distância de 1,89m, até o marco **P85** de coordenada Norte (Y) 7.477.477,08 , Este (X) 368.302,51; daí, segue pela linha projetada confrontando com quem de direito, com azimute de 138°13'11" e distância de 0,01m, até o marco **P86** de coordenada Norte (Y) 7.477.477,07 , Este (X) 368.302,52; daí, segue pela linha projetada confrontando com quem de direito, com azimute de 137°54'31" e distância de 1,94m, até o marco **P87** de coordenada Norte (Y) 7.477.475,63 , Este (X) 368.303,82; daí, segue pela linha projetada confrontando com quem de direito, com azimute de 137°18'07" e distância de 1,92m, até o marco **P88** de coordenada Norte (Y) 7.477.474,21 , Este (X) 368.305,12; daí, segue pela linha projetada confrontando com quem de direito, com azimute de 136°41'42" e distância de 1,92m, até o marco **P89** de coordenada Norte (Y) 7.477.472,81 , Este (X) 368.306,44; daí, segue pela linha projetada confrontando com quem de direito, com azimute de 136°05'18" e distância de 1,92m, até o marco **P90** de coordenada Norte (Y) 7.477.471,43 , Este (X) 368.307,78; daí, segue pela linha projetada confrontando com quem de direito, com azimute de 135°28'53" e distância de 1,92m, até o marco **P91** de coordenada Norte (Y) 7.477.470,06 , Este (X) 368.309,12; daí, segue pela linha projetada confrontando com quem de direito, com azimute de 134°52'28" e distância de 1,92m, até o marco **P92** de coordenada Norte (Y) 7.477.468,70 , Este (X) 368.310,49; daí, segue pela linha projetada confrontando com quem de direito, com azimute de 134°16'04" e distância de 1,92m, até o marco **P93** de coordenada Norte (Y) 7.477.467,36 , Este (X) 368.311,86; daí, segue pela linha projetada confrontando com quem de direito, com azimute de 133°39'39" e distância de 1,94m, até o marco **P94** de coordenada Norte (Y) 7.477.466,02 , Este (X) 368.313,27; daí, segue pela linha projetada confrontando com quem de direito, com azimute de 133°20'16" e distância de 0,09m, até o marco **P95** de coordenada Norte (Y) 7.477.465,95 , Este (X) 368.313,33; daí, segue pela linha projetada confrontando com quem de direito, com azimute de 133°02'03" e distância de 1,81m, até o marco **P96** de coordenada Norte (Y) 7.477.464,72 , Este (X) 368.314,66; daí, segue pela linha projetada confrontando com quem de direito, com azimute de 132°26'50" e distância de 1,92m, até o marco **P97** de coordenada Norte (Y) 7.477.463,42 , Este (X) 368.316,08;

daí, segue pela linha projetada confrontando com quem de direito, com azimute de $131^{\circ}50'25''$ e distância de 1,93m, até o marco **P98** de coordenada Norte (Y) 7.477.462,13 , Este (X) 368.317,52; daí, segue pela linha projetada confrontando com quem de direito, com azimute de $131^{\circ}24'22''$ e distância de 0,82m, até o marco **P99** de coordenada Norte (Y) 7.477.461,59 , Este (X) 368.318,14; daí, segue pela linha projetada confrontando com quem de direito, com azimute de $131^{\circ}09'00''$ e distância de 0,80m, até o marco **P100** de coordenada Norte (Y) 7.477.461,06 , Este (X) 368.318,74; daí, segue pela linha projetada confrontando com quem de direito, com azimute de $131^{\circ}01'30''$ e distância de 0,30m, até o marco **P101** de coordenada Norte (Y) 7.477.460,86 , Este (X) 368.318,97; daí, segue pela linha projetada confrontando com quem de direito, com azimute de $131^{\circ}01'30''$ e distância de 5,00m, até o marco **P102** de coordenada Norte (Y) 7.477.457,58 , Este (X) 368.322,74; daí, segue pela linha projetada confrontando com quem de direito, com azimute de $131^{\circ}01'30''$ e distância de 5,00m, até o marco **P103** de coordenada Norte (Y) 7.477.454,30 , Este (X) 368.326,51; daí, segue pela linha projetada confrontando com quem de direito, com azimute de $131^{\circ}01'30''$ e distância de 5,00m, até o marco **P104** de coordenada Norte (Y) 7.477.451,01 , Este (X) 368.330,28; daí, segue pela linha projetada confrontando com quem de direito, com azimute de $131^{\circ}01'30''$ e distância de 2,63m, até o marco **P105** de coordenada Norte (Y) 7.477.449,28 , Este (X) 368.332,27; daí, segue pela linha projetada confrontando com quem de direito, com azimute de $131^{\circ}01'30''$ e distância de 1,69m, até o marco **P106** de coordenada Norte (Y) 7.477.448,18 , Este (X) 368.333,55; daí, segue pela linha projetada confrontando com quem de direito, com azimute de $130^{\circ}44'48''$ e distância de 0,57m, até o marco **P107** de coordenada Norte (Y) 7.477.447,80 , Este (X) 368.333,98; daí, segue pela linha projetada confrontando com quem de direito, com azimute de $129^{\circ}37'23''$ e distância de 1,82m, até o marco **P108** de coordenada Norte (Y) 7.477.446,64 , Este (X) 368.335,38; daí, segue pela linha projetada confrontando com quem de direito, com azimute de $127^{\circ}55'56''$ e distância de 1,79m, até o marco **P109** de coordenada Norte (Y) 7.477.445,54 , Este (X) 368.336,79; daí, segue pela linha projetada confrontando com quem de direito, com azimute de $126^{\circ}14'30''$ e distância de 1,79m, até o marco **P110** de coordenada Norte (Y) 7.477.444,49 , Este (X) 368.338,23; daí, segue pela linha projetada confrontando com quem de direito, com azimute de $124^{\circ}33'03''$ e distância de 1,79m, até o marco **P111** de coordenada Norte (Y) 7.477.443,48 , Este (X) 368.339,70; daí, segue pela linha projetada confrontando com quem de direito, com azimute de $122^{\circ}51'36''$ e distância de 1,79m, até o marco **P112** de coordenada Norte (Y) 7.477.442,51 , Este (X) 368.341,20; daí, segue pela linha projetada confrontando com quem de direito, com azimute de $121^{\circ}10'10''$ e distância de 1,79m, até o marco **P113** de coordenada Norte (Y) 7.477.441,58 , Este (X) 368.342,73; daí, segue pela linha projetada confrontando com quem de direito, com azimute de $119^{\circ}28'43''$ e



PREFEITURA DE
EXTREMA

Procuradoria Jurídica

Av. Delegado Waldemar Gomes Pinto, 1.624


Ponte Nova | Extrema/MG | CEP 37.640-000

(35) 3435.5205



www.extrema.mg.gov.br

Inovação e Gestão de Resultados




distância de 1,79m, até o marco **PI14** de coordenada Norte (Y) 7.477.440,70 , Este (X) 368.344,28; daí, segue pela linha projetada confrontando com quem de direito, com azimute de 117°47'16" e distância de 1,79m, até o marco **PI15** de coordenada Norte (Y) 7.477.439,87 , Este (X) 368.345,86; daí, segue pela linha projetada confrontando com quem de direito, com azimute de 116°05'49" e distância de 1,79m, até o marco **PI16** de coordenada Norte (Y) 7.477.439,08 , Este (X) 368.347,47; daí, segue pela linha projetada confrontando com quem de direito, com azimute de 114°24'23" e distância de 1,79m, até o marco **PI17** de coordenada Norte (Y) 7.477.438,35 , Este (X) 368.349,09; daí, segue pela linha projetada confrontando com quem de direito, com azimute de 112°42'56" e distância de 1,79m, até o marco **PI18** de coordenada Norte (Y) 7.477.437,66 , Este (X) 368.350,74; daí, segue pela linha projetada confrontando com quem de direito, com azimute de 111°01'29" e distância de 1,79m, até o marco **PI19** de coordenada Norte (Y) 7.477.437,02 , Este (X) 368.352,41; daí, segue pela linha projetada confrontando com quem de direito, com azimute de 109°20'03" e distância de 1,81m, até o marco **PI20** de coordenada Norte (Y) 7.477.436,42 , Este (X) 368.354,12; daí, segue pela linha projetada confrontando com quem de direito, com azimute de 108°03'12" e distância de 0,90m, até o marco **PI21** de coordenada Norte (Y) 7.477.436,14 , Este (X) 368.354,97; daí, segue pela linha projetada confrontando com quem de direito, com azimute de 107°12'28" e distância de 0,84m, até o marco **PI22** de coordenada Norte (Y) 7.477.435,89 , Este (X) 368.355,77; daí, segue pela linha projetada confrontando com quem de direito, com azimute de 105°57'09" e distância de 1,81m, até o marco **PI23** de coordenada Norte (Y) 7.477.435,39 , Este (X) 368.357,51; daí, segue pela linha projetada confrontando com quem de direito, com azimute de 104°15'43" e distância de 1,79m, até o marco **PI24** de coordenada Norte (Y) 7.477.434,95 , Este (X) 368.359,24; daí, segue pela linha projetada confrontando com quem de direito, com azimute de 102°34'16" e distância de 1,79m, até o marco **PI25** de coordenada Norte (Y) 7.477.434,56 , Este (X) 368.360,99; daí, segue pela linha projetada confrontando com quem de direito, com azimute de 100°52'49" e distância de 1,79m, até o marco **PI26** de coordenada Norte (Y) 7.477.434,23 , Este (X) 368.362,74; daí, segue pela linha projetada confrontando com quem de direito, com azimute de 99°11'22" e distância de 1,79m, até o marco **PI27** de coordenada Norte (Y) 7.477.433,94 , Este (X) 368.364,50; daí, segue pela linha projetada confrontando com quem de direito, com azimute de 97°29'56" e distância de 1,79m, até o marco **PI28** de coordenada Norte (Y) 7.477.433,71 , Este (X) 368.366,28; daí, segue pela linha projetada confrontando com quem de direito, com azimute de 95°48'29" e distância de 1,79m, até o marco **PI29** de coordenada Norte (Y) 7.477.433,53 , Este (X) 368.368,05; daí, segue pela linha projetada confrontando com quem de direito, com azimute de 94°07'02" e distância de 1,79m, até o marco **PI30** de coordenada Norte (Y) 7.477.433,40 , Este (X) 368.369,83;




Procuradoria Jurídica

Av. Delegado Waldemar Gomes Pinto, 1.624
Ponte Nova | Extrema/MG | CEP 37.640-000
(35) 3435.5205

 www.extrema.mg.gov.br

Inovação e Gestão de Resultados



daí, segue pela linha projetada confrontando com quem de direito, com azimute de $92^{\circ}25'36''$ e distância de 1,79m, até o marco **PI31** de coordenada Norte (Y) 7.477.433,32 , Este (X) 368.371,62; daí, segue pela linha projetada confrontando com quem de direito, com azimute de $90^{\circ}44'09''$ e distância de 1,79m, até o marco **PI32** de coordenada Norte (Y) 7.477.433,30 , Este (X) 368.373,40; daí, segue pela linha projetada confrontando com quem de direito, com azimute de $89^{\circ}02'42''$ e distância de 1,79m, até o marco **PI33** de coordenada Norte (Y) 7.477.433,33 , Este (X) 368.375,19; daí, segue pela linha projetada confrontando com quem de direito, com azimute de $87^{\circ}21'16''$ e distância de 1,79m, até o marco **PI34** de coordenada Norte (Y) 7.477.433,41 , Este (X) 368.376,97; daí, segue pela linha projetada confrontando com quem de direito, com azimute de $85^{\circ}39'49''$ e distância de 1,82m, até o marco **PI35** de coordenada Norte (Y) 7.477.433,55 , Este (X) 368.378,79; daí, segue pela linha projetada confrontando com quem de direito, com azimute de $84^{\circ}30'52''$ e distância de 0,63m, até o marco **PI36** de coordenada Norte (Y) 7.477.433,61 , Este (X) 368.379,41; daí, segue pela linha projetada confrontando com quem de direito, com azimute de $84^{\circ}12'39''$ e distância de 0,26m, até o marco **PI37** de coordenada Norte (Y) 7.477.433,64 , Este (X) 368.379,67; daí, segue pela linha projetada confrontando com quem de direito, com azimute de $84^{\circ}12'39''$ e distância de 5,00m, até o marco **PI38** de coordenada Norte (Y) 7.477.434,14 , Este (X) 368.384,65; daí, segue pela linha projetada confrontando com quem de direito, com azimute de $84^{\circ}12'39''$ e distância de 5,00m, até o marco **PI39** de coordenada Norte (Y) 7.477.434,65 , Este (X) 368.389,62; daí, segue pela linha projetada confrontando com quem de direito, com azimute de $84^{\circ}12'39''$ e distância de 5,00m, até o marco **PI40** de coordenada Norte (Y) 7.477.435,15 , Este (X) 368.394,60; daí, segue pela linha projetada confrontando com quem de direito, com azimute de $84^{\circ}12'39''$ e distância de 5,00m, até o marco **PI41** de coordenada Norte (Y) 7.477.435,65 , Este (X) 368.399,57; daí, segue pela linha projetada confrontando com quem de direito, com azimute de $84^{\circ}12'39''$ e distância de 5,00m, até o marco **PI42** de coordenada Norte (Y) 7.477.436,16 , Este (X) 368.404,55; daí, segue pela linha projetada confrontando com quem de direito, com azimute de $84^{\circ}12'39''$ e distância de 5,00m, até o marco **PI43** de coordenada Norte (Y) 7.477.436,66 , Este (X) 368.409,52; daí, segue pela linha projetada confrontando com quem de direito, com azimute de $84^{\circ}12'39''$ e distância de 5,00m, até o marco **PI44** de coordenada Norte (Y) 7.477.437,17 , Este (X) 368.414,49; daí, segue pela linha projetada confrontando com quem de direito, com azimute de $84^{\circ}12'39''$ e distância de 5,00m, até o marco **PI45** de coordenada Norte (Y) 7.477.437,67 , Este (X) 368.419,47; daí, segue pela linha projetada confrontando com quem de direito, com azimute de $84^{\circ}12'39''$ e distância de 1,54m, até o marco **PI46** de coordenada Norte (Y) 7.477.437,83 , Este (X) 368.421,00; daí, segue pela linha projetada confrontando com quem de direito, com azimute de $84^{\circ}36'19''$ e




Procuradoria Jurídica

Av. Delegado Waldemar Gomes Pinto, 1.624
Ponte Nova | Extrema/MG | CEP 37.640-000
(35) 3435.5205



www.extrema.mg.gov.br

Inovação e Gestão de Resultados




distância de 1,57m, até o marco **PI147** de coordenada Norte (Y) 7.477.437,97 , Este (X) 368.422,56; daí, segue pela linha projetada confrontando com quem de direito, com azimute de 85°31'55" e distância de 2,13m, até o marco **PI148** de coordenada Norte (Y) 7.477.438,14 , Este (X) 368.424,68; daí, segue pela linha projetada confrontando com quem de direito, com azimute de 86°35'48" e distância de 2,13m, até o marco **PI149** de coordenada Norte (Y) 7.477.438,27 , Este (X) 368.426,81; daí, segue pela linha projetada confrontando com quem de direito, com azimute de 87°39'42" e distância de 2,13m, até o marco **PI150** de coordenada Norte (Y) 7.477.438,35 , Este (X) 368.428,95; daí, segue pela linha projetada confrontando com quem de direito, com azimute de 88°43'35" e distância de 2,13m, até o marco **PI151** de coordenada Norte (Y) 7.477.438,40 , Este (X) 368.431,08; daí, segue pela linha projetada confrontando com quem de direito, com azimute de 89°47'28" e distância de 2,13m, até o marco **PI152** de coordenada Norte (Y) 7.477.438,41 , Este (X) 368.433,22; daí, segue pela linha projetada confrontando com quem de direito, com azimute de 90°51'22" e distância de 2,12m, até o marco **PI153** de coordenada Norte (Y) 7.477.438,38 , Este (X) 368.435,33; daí, segue pela linha projetada confrontando com quem de direito, com azimute de 91°40'55" e distância de 1,19m, até o marco **PI154** de coordenada Norte (Y) 7.477.438,34 , Este (X) 368.436,52; daí, segue pela linha projetada confrontando com quem de direito, com azimute de 92°12'52" e distância de 0,98m, até o marco **PI155** de coordenada Norte (Y) 7.477.438,31 , Este (X) 368.437,50; daí, segue pela linha projetada confrontando com quem de direito, com azimute de 92°59'08" e distância de 2,12m, até o marco **PI156** de coordenada Norte (Y) 7.477.438,19 , Este (X) 368.439,61; daí, segue pela linha projetada confrontando com quem de direito, com azimute de 94°03'01" e distância de 2,13m, até o marco **PI157** de coordenada Norte (Y) 7.477.438,04 , Este (X) 368.441,74; daí, segue pela linha projetada confrontando com quem de direito, com azimute de 95°06'55" e distância de 2,11m, até o marco **PI158** de coordenada Norte (Y) 7.477.437,86 , Este (X) 368.443,84; daí, segue pela linha projetada confrontando com quem de direito, com azimute de 95°44'36" e distância de 0,43m, até o marco **PI159** de coordenada Norte (Y) 7.477.437,81 , Este (X) 368.444,27; daí, segue pela linha projetada confrontando com quem de direito, com azimute de 96°16'33" e distância de 1,74m, até o marco **PI160** de coordenada Norte (Y) 7.477.437,62 , Este (X) 368.446,00; daí, segue pela linha projetada confrontando com quem de direito, com azimute de 97°14'41" e distância de 2,13m, até o marco **PI161** de coordenada Norte (Y) 7.477.437,35 , Este (X) 368.448,11; daí, segue pela linha projetada confrontando com quem de direito, com azimute de 98°18'35" e distância de 2,13m, até o marco **PI162** de coordenada Norte (Y) 7.477.437,05 , Este (X) 368.450,22; daí, segue pela linha projetada confrontando com quem de direito, com azimute de 99°22'28" e distância de 2,13m, até o marco **PI163** de coordenada Norte (Y) 7.477.436,70 , Este (X) 368.452,33;




Procuradoria Jurídica

Av. Delegado Waldemar Gomes Pinto, 1.624
Ponte Nova | Extrema/MG | CEP 37.640-000
(35) 3435.5205

 www.extrema.mg.gov.br

Inovação e Gestão de Resultados



daí, segue pela linha projetada confrontando com quem de direito, com azimute de $100^{\circ}26'21''$ e distância de 2,13m, até o marco **PI164** de coordenada Norte (Y) 7.477.436,31 , Este (X) 368.454,43; daí, segue pela linha projetada confrontando com quem de direito, com azimute de $101^{\circ}30'15''$ e distância de 2,13m, até o marco **PI165** de coordenada Norte (Y) 7.477.435,89 , Este (X) 368.456,52; daí, segue pela linha projetada confrontando com quem de direito, com azimute de $102^{\circ}34'08''$ e distância de 2,13m, até o marco **PI166** de coordenada Norte (Y) 7.477.435,42 , Este (X) 368.458,60; daí, segue pela linha projetada confrontando com quem de direito, com azimute de $103^{\circ}38'01''$ e distância de 2,13m, até o marco **PI167** de coordenada Norte (Y) 7.477.434,92 , Este (X) 368.460,68; daí, segue pela linha projetada confrontando com quem de direito, com azimute de $104^{\circ}41'54''$ e distância de 2,13m, até o marco **PI168** de coordenada Norte (Y) 7.477.434,38 , Este (X) 368.462,74; daí, segue pela linha projetada confrontando com quem de direito, com azimute de $105^{\circ}38'22''$ e distância de 1,63m, até o marco **PI169** de coordenada Norte (Y) 7.477.433,94 , Este (X) 368.464,30; daí, segue pela linha projetada confrontando com quem de direito, com azimute de $106^{\circ}10'19''$ e distância de 0,54m, até o marco **PI170** de coordenada Norte (Y) 7.477.433,79 , Este (X) 368.464,82; daí, segue pela linha projetada confrontando com quem de direito, com azimute de $106^{\circ}49'41''$ e distância de 2,11m, até o marco **PI171** de coordenada Norte (Y) 7.477.433,18 , Este (X) 368.466,84; daí, segue pela linha projetada confrontando com quem de direito, com azimute de $107^{\circ}53'34''$ e distância de 2,13m, até o marco **PI172** de coordenada Norte (Y) 7.477.432,52 , Este (X) 368.468,87; daí, segue pela linha projetada confrontando com quem de direito, com azimute de $108^{\circ}57'28''$ e distância de 2,13m, até o marco **PI173** de coordenada Norte (Y) 7.477.431,83 , Este (X) 368.470,89; daí, segue pela linha projetada confrontando com quem de direito, com azimute de $110^{\circ}01'21''$ e distância de 2,13m, até o marco **PI174** de coordenada Norte (Y) 7.477.431,10 , Este (X) 368.472,90; daí, segue pela linha projetada confrontando com quem de direito, com azimute de $111^{\circ}05'14''$ e distância de 2,13m, até o marco **PI175** de coordenada Norte (Y) 7.477.430,33 , Este (X) 368.474,89; daí, segue pela linha projetada confrontando com quem de direito, com azimute de $112^{\circ}09'08''$ e distância de 2,13m, até o marco **PI176** de coordenada Norte (Y) 7.477.429,53 , Este (X) 368.476,87; daí, segue pela linha projetada confrontando com quem de direito, com azimute de $113^{\circ}13'01''$ e distância de 2,13m, até o marco **PI177** de coordenada Norte (Y) 7.477.428,68 , Este (X) 368.478,83; daí, segue pela linha projetada confrontando com quem de direito, com azimute de $114^{\circ}16'54''$ e distância de 2,12m, até o marco **PI178** de coordenada Norte (Y) 7.477.427,81 , Este (X) 368.480,76; daí, segue pela linha projetada confrontando com quem de direito, com azimute de $115^{\circ}07'38''$ e distância de 1,26m, até o marco **PI179** de coordenada Norte (Y) 7.477.427,28 , Este (X) 368.481,90; daí, segue pela linha projetada confrontando com quem de direito, com azimute de $115^{\circ}39'35''$ e




Procuradoria Jurídica
Av. Delegado Waldemar Gomes Pinto, 1.624
Ponte Nova | Extrema/MG | CEP 37.640-000
(35) 3435.5205



www.extrema.mg.gov.br

Inovação e Gestão de Resultados



distância de 0,90m, até o marco **PI180** de coordenada Norte (Y) 7.477.426,88 , Este (X) 368.482,72; daí, segue pela linha projetada confrontando com quem de direito, com azimute de 116°24'41" e distância de 2,11m, até o marco **PI181** de coordenada Norte (Y) 7.477.425,94 , Este (X) 368.484,61; daí, segue pela linha projetada confrontando com quem de direito, com azimute de 117°28'34" e distância de 2,13m, até o marco **PI182** de coordenada Norte (Y) 7.477.424,96 , Este (X) 368.486,51; daí, segue pela linha projetada confrontando com quem de direito, com azimute de 118°32'27" e distância de 2,13m, até o marco **PI183** de coordenada Norte (Y) 7.477.423,94 , Este (X) 368.488,38; daí, segue pela linha projetada confrontando com quem de direito, com azimute de 119°36'21" e distância de 2,13m, até o marco **PI184** de coordenada Norte (Y) 7.477.422,88 , Este (X) 368.490,24; daí, segue pela linha projetada confrontando com quem de direito, com azimute de 120°40'14" e distância de 2,13m, até o marco **PI185** de coordenada Norte (Y) 7.477.421,79 , Este (X) 368.492,08; daí, segue pela linha projetada confrontando com quem de direito, com azimute de 121°44'07" e distância de 2,13m, até o marco **PI186** de coordenada Norte (Y) 7.477.420,67 , Este (X) 368.493,89; daí, segue pela linha projetada confrontando com quem de direito, com azimute de 122°48'01" e distância de 2,13m, até o marco **PI187** de coordenada Norte (Y) 7.477.419,52 , Este (X) 368.495,69; daí, segue pela linha projetada confrontando com quem de direito, com azimute de 123°51'54" e distância de 2,13m, até o marco **PI188** de coordenada Norte (Y) 7.477.418,33 , Este (X) 368.497,46; daí, segue pela linha projetada confrontando com quem de direito, com azimute de 124°55'47" e distância de 2,13m, até o marco **PI189** de coordenada Norte (Y) 7.477.417,10 , Este (X) 368.499,21; daí, segue pela linha projetada confrontando com quem de direito, com azimute de 125°59'41" e distância de 2,13m, até o marco **PI190** de coordenada Norte (Y) 7.477.415,85 , Este (X) 368.500,94; daí, segue pela linha projetada confrontando com quem de direito, com azimute de 127°03'34" e distância de 2,11m, até o marco **PI191** de coordenada Norte (Y) 7.477.414,58 , Este (X) 368.502,62; daí, segue pela linha projetada confrontando com quem de direito, com azimute de 127°44'19" e distância de 0,60m, até o marco **PI192** de coordenada Norte (Y) 7.477.414,21 , Este (X) 368.503,10; daí, segue pela linha projetada confrontando com quem de direito, com azimute de 127°53'07" e distância de 1,46m, até o marco **PI193** de coordenada Norte (Y) 7.477.413,31 , Este (X) 368.504,25; daí, segue pela linha projetada confrontando com quem de direito, com azimute de 127°53'07" e distância de 4,74m, até o marco **PI194** de coordenada Norte (Y) 7.477.410,40 , Este (X) 368.507,99; daí, segue pela linha projetada confrontando com quem de direito, com azimute de 127°53'07" e distância de 0,26m, até o marco **PI195** de coordenada Norte (Y) 7.477.410,24 , Este (X) 368.508,19; daí, segue pela linha projetada confrontando com quem de direito, com azimute de 127°53'07" e distância de 0,52m, até o marco **PI196** de coordenada Norte (Y) 7.477.409,92 , Este (X) 368.508,61;







PREFEITURA DE
EXTREMA

Procuradoria Jurídica

Av. Delegado Waldemar Gomes Pinto, 1.624
Ponte Nova | Extrema/MG | CEP 37.640-000
(35) 3435.5205

 www.extrema.mg.gov.br

Inovação e Gestão de Resultados




daí, segue pela linha projetada confrontando com quem de direito, com azimute de $128^{\circ}00'39''$ e distância de 0,53m, até o marco **P197** de coordenada Norte (Y) 7.477.409,59, Este (X) 368.509,03; daí, segue pela linha projetada confrontando com quem de direito, com azimute de $128^{\circ}39'14''$ e distância de 2,11m, até o marco **P198** de coordenada Norte (Y) 7.477.408,28, Este (X) 368.510,67; daí, segue pela linha projetada confrontando com quem de direito, com azimute de $129^{\circ}41'22''$ e distância de 2,13m, até o marco **P199** de coordenada Norte (Y) 7.477.406,92, Este (X) 368.512,31; daí, segue pela linha projetada confrontando com quem de direito, com azimute de $130^{\circ}43'29''$ e distância de 2,13m, até o marco **P200** de coordenada Norte (Y) 7.477.405,53, Este (X) 368.513,93; daí, segue pela linha projetada confrontando com quem de direito, com azimute de $131^{\circ}45'36''$ e distância de 2,13m, até o marco **P201** de coordenada Norte (Y) 7.477.404,11, Este (X) 368.515,52; daí, segue pela linha projetada confrontando com quem de direito, com azimute de $132^{\circ}47'44''$ e distância de 2,13m, até o marco **P202** de coordenada Norte (Y) 7.477.402,66, Este (X) 368.517,08; daí, segue pela linha projetada confrontando com quem de direito, com azimute de $133^{\circ}49'51''$ e distância de 2,13m, até o marco **P203** de coordenada Norte (Y) 7.477.401,18, Este (X) 368.518,62; daí, segue pela linha projetada confrontando com quem de direito, com azimute de $134^{\circ}51'59''$ e distância de 2,13m, até o marco **P204** de coordenada Norte (Y) 7.477.399,68, Este (X) 368.520,13; daí, segue pela linha projetada confrontando com quem de direito, com azimute de $135^{\circ}54'06''$ e distância de 2,13m, até o marco **P205** de coordenada Norte (Y) 7.477.398,15, Este (X) 368.521,61; daí, segue pela linha projetada confrontando com quem de direito, com azimute de $136^{\circ}56'13''$ e distância de 2,13m, até o marco **P206** de coordenada Norte (Y) 7.477.396,59, Este (X) 368.523,07; daí, segue pela linha projetada confrontando com quem de direito, com azimute de $137^{\circ}58'21''$ e distância de 2,13m, até o marco **P207** de coordenada Norte (Y) 7.477.395,01, Este (X) 368.524,49; daí, segue pela linha projetada confrontando com quem de direito, com azimute de $139^{\circ}00'28''$ e distância de 2,13m, até o marco **P208** de coordenada Norte (Y) 7.477.393,40, Este (X) 368.525,89; daí, segue pela linha projetada confrontando com quem de direito, com azimute de $140^{\circ}02'36''$ e distância de 2,13m, até o marco **P209** de coordenada Norte (Y) 7.477.391,77, Este (X) 368.527,26; daí, segue pela linha projetada confrontando com quem de direito, com azimute de $141^{\circ}04'43''$ e distância de 2,13m, até o marco **P210** de coordenada Norte (Y) 7.477.390,11, Este (X) 368.528,60; daí, segue pela linha projetada confrontando com quem de direito, com azimute de $142^{\circ}06'50''$ e distância de 2,13m, até o marco **P211** de coordenada Norte (Y) 7.477.388,43, Este (X) 368.529,91; daí, segue pela linha projetada confrontando com quem de direito, com azimute de $143^{\circ}08'58''$ e distância de 2,12m, até o marco **P212** de coordenada Norte (Y) 7.477.386,73, Este (X) 368.531,18; daí, segue pela linha projetada confrontando com quem de direito, com azimute de $143^{\circ}58'10''$ e






Procuradoria Jurídica
Av. Delegado Waldemar Gomes Pinto, 1.624
Ponte Nova | Extrema/MG | CEP 37.640-000
(35) 3435.5205

 www.extrema.mg.gov.br

Inovação e Gestão de Resultados




distância de 1,25m, até o marco **P213** de coordenada Norte (Y) 7.477.385,72 , Este (X) 368.531,91; daí, segue pela linha projetada confrontando com quem de direito, com azimute de 144°29'14" e distância de 0,91m, até o marco **P214** de coordenada Norte (Y) 7.477.384,98 , Este (X) 368.532,44; daí, segue pela linha projetada confrontando com quem de direito, com azimute de 145°13'13" e distância de 2,11m, até o marco **P215** de coordenada Norte (Y) 7.477.383,24 , Este (X) 368.533,65; daí, segue pela linha projetada confrontando com quem de direito, com azimute de 146°15'20" e distância de 2,13m, até o marco **P216** de coordenada Norte (Y) 7.477.381,47 , Este (X) 368.534,83; daí, segue pela linha projetada confrontando com quem de direito, com azimute de 147°17'27" e distância de 2,13m, até o marco **P217** de coordenada Norte (Y) 7.477.379,68 , Este (X) 368.535,98; daí, segue pela linha projetada confrontando com quem de direito, com azimute de 148°19'35" e distância de 2,13m, até o marco **P218** de coordenada Norte (Y) 7.477.377,87 , Este (X) 368.537,10; daí, segue pela linha projetada confrontando com quem de direito, com azimute de 149°21'42" e distância de 2,13m, até o marco **P219** de coordenada Norte (Y) 7.477.376,03 , Este (X) 368.538,19; daí, segue pela linha projetada confrontando com quem de direito, com azimute de 150°23'50" e distância de 2,13m, até o marco **P220** de coordenada Norte (Y) 7.477.374,18 , Este (X) 368.539,24; daí, segue pela linha projetada confrontando com quem de direito, com azimute de 151°25'57" e distância de 2,13m, até o marco **P221** de coordenada Norte (Y) 7.477.372,31 , Este (X) 368.540,26; daí, segue pela linha projetada confrontando com quem de direito, com azimute de 152°28'04" e distância de 2,13m, até o marco **P222** de coordenada Norte (Y) 7.477.370,42 , Este (X) 368.541,24; daí, segue pela linha projetada confrontando com quem de direito, com azimute de 153°30'12" e distância de 2,13m, até o marco **P223** de coordenada Norte (Y) 7.477.368,51 , Este (X) 368.542,19; daí, segue pela linha projetada confrontando com quem de direito, com azimute de 154°32'19" e distância de 2,13m, até o marco **P224** de coordenada Norte (Y) 7.477.366,59 , Este (X) 368.543,11; daí, segue pela linha projetada confrontando com quem de direito, com azimute de 155°34'26" e distância de 2,13m, até o marco **P225** de coordenada Norte (Y) 7.477.364,65 , Este (X) 368.543,99; daí, segue pela linha projetada confrontando com quem de direito, com azimute de 156°36'34" e distância de 2,13m, até o marco **P226** de coordenada Norte (Y) 7.477.362,69 , Este (X) 368.544,84; daí, segue pela linha projetada confrontando com quem de direito, com azimute de 157°38'41" e distância de 2,13m, até o marco **P227** de coordenada Norte (Y) 7.477.360,72 , Este (X) 368.545,65; daí, segue pela linha projetada confrontando com quem de direito, com azimute de 158°40'49" e distância de 2,13m, até o marco **P228** de coordenada Norte (Y) 7.477.358,73 , Este (X) 368.546,42; daí, segue pela linha projetada confrontando com quem de direito, com azimute de 159°42'56" e distância de 2,10m, até o marco **P229** de coordenada Norte (Y) 7.477.356,76 , Este (X) 368.547,15;






Procuradoria Jurídica

Av. Delegado Waldemar Gomes Pinto, 1.624
Ponte Nova | Extrema/MG | CEP 37640-000
(35) 3435.5205

 www.extrema.mg.gov.br


Inovação e Gestão de Resultados




daí, segue pela linha projetada confrontando com quem de direito, com azimute de $160^{\circ}15'42''$ e distância de 0,18m, até o marco **P230** de coordenada Norte (Y) 7.477.356,60 , Este (X) 368.547,21;
daí, segue pela linha projetada confrontando com quem de direito, com azimute de $160^{\circ}46'30''$ e distância de 1,94m, até o marco **P231** de coordenada Norte (Y) 7.477.354,77 , Este (X) 368.547,85;
daí, segue pela linha projetada confrontando com quem de direito, com azimute de $161^{\circ}15'52''$ e distância de 0,08m, até o marco **P232** de coordenada Norte (Y) 7.477.354,69 , Este (X) 368.547,87;
daí, segue pela linha projetada confrontando com quem de direito, com azimute de $161^{\circ}47'11''$ e distância de 2,10m, até o marco **P233** de coordenada Norte (Y) 7.477.352,70 , Este (X) 368.548,53;
daí, segue pela linha projetada confrontando com quem de direito, com azimute de $162^{\circ}49'18''$ e distância de 2,13m, até o marco **P234** de coordenada Norte (Y) 7.477.350,66 , Este (X) 368.549,16;
daí, segue pela linha projetada confrontando com quem de direito, com azimute de $163^{\circ}51'26''$ e distância de 2,13m, até o marco **P235** de coordenada Norte (Y) 7.477.348,62 , Este (X) 368.549,75;
daí, segue pela linha projetada confrontando com quem de direito, com azimute de $164^{\circ}53'33''$ e distância de 2,13m, até o marco **P236** de coordenada Norte (Y) 7.477.346,56 , Este (X) 368.550,31;
daí, segue pela linha projetada confrontando com quem de direito, com azimute de $165^{\circ}55'40''$ e distância de 2,13m, até o marco **P237** de coordenada Norte (Y) 7.477.344,49 , Este (X) 368.550,83;
daí, segue pela linha projetada confrontando com quem de direito, com azimute de $166^{\circ}57'48''$ e distância de 2,13m, até o marco **P238** de coordenada Norte (Y) 7.477.342,42 , Este (X) 368.551,31;
daí, segue pela linha projetada confrontando com quem de direito, com azimute de $167^{\circ}59'55''$ e distância de 2,13m, até o marco **P239** de coordenada Norte (Y) 7.477.340,33 , Este (X) 368.551,75;
daí, segue pela linha projetada confrontando com quem de direito, com azimute de $169^{\circ}02'03''$ e distância de 2,13m, até o marco **P240** de coordenada Norte (Y) 7.477.338,24 , Este (X) 368.552,15;
daí, segue pela linha projetada confrontando com quem de direito, com azimute de $170^{\circ}04'10''$ e distância de 2,13m, até o marco **P241** de coordenada Norte (Y) 7.477.336,14 , Este (X) 368.552,52;
daí, segue pela linha projetada confrontando com quem de direito, com azimute de $171^{\circ}06'17''$ e distância de 2,13m, até o marco **P242** de coordenada Norte (Y) 7.477.334,04 , Este (X) 368.552,85;
daí, segue pela linha projetada confrontando com quem de direito, com azimute de $172^{\circ}08'25''$ e distância de 2,13m, até o marco **P243** de coordenada Norte (Y) 7.477.331,92 , Este (X) 368.553,14;
daí, segue pela linha projetada confrontando com quem de direito, com azimute de $173^{\circ}10'32''$ e distância de 2,11m, até o marco **P244** de coordenada Norte (Y) 7.477.329,83 , Este (X) 368.553,39;
daí, segue pela linha projetada confrontando com quem de direito, com azimute de $173^{\circ}55'57''$ e distância de 1,00m, até o marco **P245** de coordenada Norte (Y) 7.477.328,83 , Este (X) 368.553,50;
daí, segue pela linha projetada confrontando com quem de direito, com azimute de $174^{\circ}27'01''$ e



Procuradoria Jurídica
Av. Delegado Waldemar Gomes Pinto, 1.624
Ponte Nova | Extrema/MG | CEP 37.640-000
1351 3435.5205

 www.extrema.mg.gov.br

Inovação e Gestão de Resultados



distância de 1,16m, até o marco **P246** de coordenada Norte (Y) 7.477.327,67 , Este (X) 368.553,61; daí, segue pela linha projetada confrontando com quem de direito, com azimute de 175°14'47" e distância de 2,12m, até o marco **P247** de coordenada Norte (Y) 7.477.325,56 , Este (X) 368.553,79; daí, segue pela linha projetada confrontando com quem de direito, com azimute de 176°16'54" e distância de 2,13m, até o marco **P248** de coordenada Norte (Y) 7.477.323,44 , Este (X) 368.553,93; daí, segue pela linha projetada confrontando com quem de direito, com azimute de 177°19'02" e distância de 2,13m, até o marco **P249** de coordenada Norte (Y) 7.477.321,31 , Este (X) 368.554,03; daí, segue pela linha projetada confrontando com quem de direito, com azimute de 178°21'09" e distância de 2,13m, até o marco **P250** de coordenada Norte (Y) 7.477.319,18 , Este (X) 368.554,09; daí, segue pela linha projetada confrontando com quem de direito, com azimute de 179°23'17" e distância de 2,13m, até o marco **P251** de coordenada Norte (Y) 7.477.317,05 , Este (X) 368.554,11; daí, segue pela linha projetada confrontando com quem de direito, com azimute de 180°25'24" e distância de 2,13m, até o marco **P252** de coordenada Norte (Y) 7.477.314,92 , Este (X) 368.554,09; daí, segue pela linha projetada confrontando com quem de direito, com azimute de 181°27'31" e distância de 2,13m, até o marco **P253** de coordenada Norte (Y) 7.477.312,79 , Este (X) 368.554,04; daí, segue pela linha projetada confrontando com quem de direito, com azimute de 182°29'39" e distância de 2,13m, até o marco **P254** de coordenada Norte (Y) 7.477.310,66 , Este (X) 368.553,95; daí, segue pela linha projetada confrontando com quem de direito, com azimute de 183°31'46" e distância de 2,13m, até o marco **P255** de coordenada Norte (Y) 7.477.308,53 , Este (X) 368.553,82; daí, segue pela linha projetada confrontando com quem de direito, com azimute de 184°33'54" e distância de 2,13m, até o marco **P256** de coordenada Norte (Y) 7.477.306,41 , Este (X) 368.553,65; daí, segue pela linha projetada confrontando com quem de direito, com azimute de 185°36'01" e distância de 2,11m, até o marco **P257** de coordenada Norte (Y) 7.477.304,31 , Este (X) 368.553,44; daí, segue pela linha projetada confrontando com quem de direito, com azimute de 186°16'53" e distância de 0,71m, até o marco **P258** de coordenada Norte (Y) 7.477.303,61 , Este (X) 368.553,36; daí, segue pela linha projetada confrontando com quem de direito, com azimute de 186°47'56" e distância de 1,46m, até o marco **P259** de coordenada Norte (Y) 7.477.302,16 , Este (X) 368.553,19; daí, segue pela linha projetada confrontando com quem de direito, com azimute de 187°40'16" e distância de 2,12m, até o marco **P260** de coordenada Norte (Y) 7.477.300,06 , Este (X) 368.552,91; daí, segue pela linha projetada confrontando com quem de direito, com azimute de 188°42'23" e distância de 2,13m, até o marco **P261** de coordenada Norte (Y) 7.477.297,95 , Este (X) 368.552,59; daí, segue pela linha projetada confrontando com quem de direito, com azimute de 189°44'31" e distância de 2,13m, até o marco **P262** de coordenada Norte (Y) 7.477.295,85 , Este (X) 368.552,22;





PRÉFECTURA DE
EXTREMA


Procuradoria Jurídica

Av. Delegado Waldemar Gomes Pinto, 1.624
Ponte Nova | Extrema/MG | CEP 37.640-000
(35) 3435.5205



www.extrema.mg.gov.br


Inovação e Gestão de Resultados




daí, segue pela linha projetada confrontando com quem de direito, com azimute de $190^{\circ}46'38''$ e distância de 2,13m, até o marco **P263** de coordenada Norte (Y) 7.477.293,76 , Este (X) 368.551,83; daí, segue pela linha projetada confrontando com quem de direito, com azimute de $191^{\circ}48'45''$ e distância de 2,07m, até o marco **P264** de coordenada Norte (Y) 7.477.291,74 , Este (X) 368.551,40; daí, segue pela linha projetada confrontando com quem de direito, com azimute de $197^{\circ}33'44''$ e distância de 22,69m, até o marco **P265** de coordenada Norte (Y) 7.477.270,10 , Este (X) 368.544,56; daí, segue pela linha projetada confrontando com quem de direito, com azimute de $210^{\circ}08'37''$ e distância de 40,18m, até o marco **P266** de coordenada Norte (Y) 7.477.235,36 , Este (X) 368.524,38; daí, segue pela linha projetada confrontando com quem de direito, com azimute de $216^{\circ}34'20''$ e distância de 0,79m, até o marco **P267** de coordenada Norte (Y) 7.477.234,72 , Este (X) 368.523,91; daí, segue pela linha projetada confrontando com quem de direito, com azimute de $216^{\circ}55'52''$ e distância de 1,50m, até o marco **P268** de coordenada Norte (Y) 7.477.233,52 , Este (X) 368.523,00; daí, segue pela linha projetada confrontando com quem de direito, com azimute de $217^{\circ}24'11''$ e distância de 1,51m, até o marco **P269** de coordenada Norte (Y) 7.477.232,32 , Este (X) 368.522,09; daí, segue pela linha projetada confrontando com quem de direito, com azimute de $217^{\circ}52'31''$ e distância de 1,51m, até o marco **P270** de coordenada Norte (Y) 7.477.231,13 , Este (X) 368.521,16; daí, segue pela linha projetada confrontando com quem de direito, com azimute de $218^{\circ}20'50''$ e distância de 1,51m, até o marco **P271** de coordenada Norte (Y) 7.477.229,95 , Este (X) 368.520,23; daí, segue pela linha projetada confrontando com quem de direito, com azimute de $218^{\circ}49'09''$ e distância de 1,51m, até o marco **P272** de coordenada Norte (Y) 7.477.228,77 , Este (X) 368.519,28; daí, segue pela linha projetada confrontando com quem de direito, com azimute de $219^{\circ}17'28''$ e distância de 1,51m, até o marco **P273** de coordenada Norte (Y) 7.477.227,61 , Este (X) 368.518,33; daí, segue pela linha projetada confrontando com quem de direito, com azimute de $219^{\circ}45'47''$ e distância de 1,51m, até o marco **P274** de coordenada Norte (Y) 7.477.226,45 , Este (X) 368.517,37; daí, segue pela linha projetada confrontando com quem de direito, com azimute de $220^{\circ}13'45''$ e distância de 1,47m, até o marco **P275** de coordenada Norte (Y) 7.477.225,33 , Este (X) 368.516,42; daí, segue pela linha projetada confrontando com quem de direito, com azimute de $220^{\circ}41'20''$ e distância de 1,47m, até o marco **P276** de coordenada Norte (Y) 7.477.224,22 , Este (X) 368.515,46; daí, segue pela linha projetada confrontando com quem de direito, com azimute de $221^{\circ}08'56''$ e distância de 1,47m, até o marco **P277** de coordenada Norte (Y) 7.477.223,11 , Este (X) 368.514,49; daí, segue pela linha projetada confrontando com quem de direito, com azimute de $221^{\circ}36'31''$ e distância de 1,47m, até o marco **P278** de coordenada Norte (Y) 7.477.222,01 , Este (X) 368.513,52; daí, segue pela linha projetada confrontando com quem de direito, com azimute de $222^{\circ}04'07''$ e



Procuradoria Jurídica
Av. Delegado Waldemar Gomes Pinto, 1624
Ponte Nova | Extrema/MG | CEP 37.640-000
(35) 3435.5205

 www.extrema.mg.gov.br

Inovação e Gestão de Resultados




distância de 1,47m, até o marco **P279** de coordenada Norte (Y) 7.477.220,92 , Este (X) 368.512,53; daí, segue pela linha projetada confrontando com quem de direito, com azimute de 222°31'43" e distância de 1,47m, até o marco **P280** de coordenada Norte (Y) 7.477.219,84 , Este (X) 368.511,54; daí, segue pela linha projetada confrontando com quem de direito, com azimute de 222°59'18" e distância de 1,47m, até o marco **P281** de coordenada Norte (Y) 7.477.218,77 , Este (X) 368.510,54; daí, segue pela linha projetada confrontando com quem de direito, com azimute de 223°26'54" e distância de 1,47m, até o marco **P282** de coordenada Norte (Y) 7.477.217,70 , Este (X) 368.509,53; daí, segue pela linha projetada confrontando com quem de direito, com azimute de 223°54'29" e distância de 1,47m, até o marco **P283** de coordenada Norte (Y) 7.477.216,64 , Este (X) 368.508,51; daí, segue pela linha projetada confrontando com quem de direito, com azimute de 224°22'05" e distância de 1,47m, até o marco **P284** de coordenada Norte (Y) 7.477.215,59 , Este (X) 368.507,49; daí, segue pela linha projetada confrontando com quem de direito, com azimute de 224°49'40" e distância de 1,47m, até o marco **P285** de coordenada Norte (Y) 7.477.214,55 , Este (X) 368.506,45; daí, segue pela linha projetada confrontando com quem de direito, com azimute de 225°17'16" e distância de 1,47m, até o marco **P286** de coordenada Norte (Y) 7.477.213,52 , Este (X) 368.505,41; daí, segue pela linha projetada confrontando com quem de direito, com azimute de 225°44'52" e distância de 1,47m, até o marco **P287** de coordenada Norte (Y) 7.477.212,49 , Este (X) 368.504,36; daí, segue pela linha projetada confrontando com quem de direito, com azimute de 226°12'27" e distância de 1,47m, até o marco **P288** de coordenada Norte (Y) 7.477.211,48 , Este (X) 368.503,30; daí, segue pela linha projetada confrontando com quem de direito, com azimute de 226°40'03" e distância de 1,47m, até o marco **P289** de coordenada Norte (Y) 7.477.210,47 , Este (X) 368.502,23; daí, segue pela linha projetada confrontando com quem de direito, com azimute de 227°07'38" e distância de 1,47m, até o marco **P290** de coordenada Norte (Y) 7.477.209,47 , Este (X) 368.501,15; daí, segue pela linha projetada confrontando com quem de direito, com azimute de 227°35'14" e distância de 1,47m, até o marco **P291** de coordenada Norte (Y) 7.477.208,48 , Este (X) 368.500,07; daí, segue pela linha projetada confrontando com quem de direito, com azimute de 228°02'50" e distância de 1,47m, até o marco **P292** de coordenada Norte (Y) 7.477.207,50 , Este (X) 368.498,98; daí, segue pela linha projetada confrontando com quem de direito, com azimute de 228°30'25" e distância de 1,47m, até o marco **P293** de coordenada Norte (Y) 7.477.206,52 , Este (X) 368.497,88; daí, segue pela linha projetada confrontando com quem de direito, com azimute de 228°58'01" e distância de 1,47m, até o marco **P294** de coordenada Norte (Y) 7.477.205,56 , Este (X) 368.496,77; daí, segue pela linha projetada confrontando com quem de direito, com azimute de 229°25'36" e distância de 1,47m, até o marco **P295** de coordenada Norte (Y) 7.477.204,61 , Este (X) 368.495,65;




PREFEITURA DE
EXTREMA

Procuradoria Jurídica

Av. Delegado Waldemar Gomes Pinto, 1.624
Ponte Nova | Extrema/MG | CEP 37.640-000
(35) 3435.5205

 www.extrema.mg.gov.br


Inovação e Gestão de Resultados




daí, segue pela linha projetada confrontando com quem de direito, com azimute de $229^{\circ}53'12''$ e distância de 1,47m, até o marco **P296** de coordenada Norte (Y) 7.477.203,66 , Este (X) 368.494,53; daí, segue pela linha projetada confrontando com quem de direito, com azimute de $230^{\circ}13'43''$ e distância de 3,19m, até o marco **P297** de coordenada Norte (Y) 7.477.201,62 , Este (X) 368.492,08; daí, segue pela linha projetada confrontando com quem de direito, com azimute de $230^{\circ}27'09''$ e distância de 3,19m, até o marco **P298** de coordenada Norte (Y) 7.477.199,59 , Este (X) 368.489,62; daí, segue pela linha projetada confrontando com quem de direito, com azimute de $230^{\circ}40'35''$ e distância de 3,19m, até o marco **P299** de coordenada Norte (Y) 7.477.197,57 , Este (X) 368.487,15; daí, segue pela linha projetada confrontando com quem de direito, com azimute de $230^{\circ}54'02''$ e distância de 3,19m, até o marco **P300** de coordenada Norte (Y) 7.477.195,55 , Este (X) 368.484,67; daí, segue pela linha projetada confrontando com quem de direito, com azimute de $231^{\circ}07'28''$ e distância de 3,19m, até o marco **P301** de coordenada Norte (Y) 7.477.193,55 , Este (X) 368.482,19; daí, segue pela linha projetada confrontando com quem de direito, com azimute de $231^{\circ}20'54''$ e distância de 3,19m, até o marco **P302** de coordenada Norte (Y) 7.477.191,56 , Este (X) 368.479,70; daí, segue pela linha projetada confrontando com quem de direito, com azimute de $232^{\circ}43'29''$ e distância de 36,02m, até o marco **P303** de coordenada Norte (Y) 7.477.169,74 , Este (X) 368.451,04; daí, segue pela linha projetada confrontando com quem de direito, com azimute de $230^{\circ}20'42''$ e distância de 42,79m, até o marco **P304** de coordenada Norte (Y) 7.477.142,44 , Este (X) 368.418,09; daí, segue pela linha projetada confrontando com quem de direito, com azimute de $226^{\circ}33'16''$ e distância de 1,72m, até o marco **P305** de coordenada Norte (Y) 7.477.141,25 , Este (X) 368.416,84; daí, segue pela linha projetada confrontando com quem de direito, com azimute de $226^{\circ}15'45''$ e distância de 1,71m, até o marco **P306** de coordenada Norte (Y) 7.477.140,07 , Este (X) 368.415,61; daí, segue pela linha projetada confrontando com quem de direito, com azimute de $225^{\circ}26'51''$ e distância de 0,50m, até o marco **P307** de coordenada Norte (Y) 7.477.139,72 , Este (X) 368.415,26; daí, segue pela linha projetada confrontando com quem de direito, com azimute de $224^{\circ}06'34''$ e distância de 0,49m, até o marco **P308** de coordenada Norte (Y) 7.477.139,37 , Este (X) 368.414,91; daí, segue pela linha projetada confrontando com quem de direito, com azimute de $222^{\circ}46'16''$ e distância de 0,49m, até o marco **P309** de coordenada Norte (Y) 7.477.139,01 , Este (X) 368.414,58; daí, segue pela linha projetada confrontando com quem de direito, com azimute de $221^{\circ}25'59''$ e distância de 0,49m, até o marco **P310** de coordenada Norte (Y) 7.477.138,64 , Este (X) 368.414,26; daí, segue pela linha projetada confrontando com quem de direito, com azimute de $220^{\circ}05'42''$ e distância de 0,49m, até o marco **P311** de coordenada Norte (Y) 7.477.138,27 , Este (X) 368.413,94; daí, segue pela linha projetada confrontando com quem de direito, com azimute de $218^{\circ}45'24''$ e



Procuradoria Jurídica
Av. Delegado Waldemar Gomes Pinto, 1.624
Ponte Nova | Extrema/MG | CEP 37.640-000
(35) 3435.5205

 www.extrema.mg.gov.br

Inovação e Gestão de Resultados




distância de 0,49m, até o marco **P312** de coordenada Norte (Y) 7.477.137,89 , Este (X) 368.413,63; daí, segue pela linha projetada confrontando com quem de direito, com azimute de 217°25'07" e distância de 0,49m, até o marco **P313** de coordenada Norte (Y) 7.477.137,50 , Este (X) 368.413,33; daí, segue pela linha projetada confrontando com quem de direito, com azimute de 216°04'50" e distância de 0,49m, até o marco **P314** de coordenada Norte (Y) 7.477.137,10 , Este (X) 368.413,05; daí, segue pela linha projetada confrontando com quem de direito, com azimute de 214°44'32" e distância de 0,49m, até o marco **P315** de coordenada Norte (Y) 7.477.136,70 , Este (X) 368.412,77; daí, segue pela linha projetada confrontando com quem de direito, com azimute de 213°24'15" e distância de 0,49m, até o marco **P316** de coordenada Norte (Y) 7.477.136,29 , Este (X) 368.412,50; daí, segue pela linha projetada confrontando com quem de direito, com azimute de 212°03'58" e distância de 0,49m, até o marco **P317** de coordenada Norte (Y) 7.477.135,87 , Este (X) 368.412,24; daí, segue pela linha projetada confrontando com quem de direito, com azimute de 210°43'40" e distância de 0,49m, até o marco **P318** de coordenada Norte (Y) 7.477.135,45 , Este (X) 368.411,99; daí, segue pela linha projetada confrontando com quem de direito, com azimute de 209°23'23" e distância de 0,49m, até o marco **P319** de coordenada Norte (Y) 7.477.135,02 , Este (X) 368.411,74; daí, segue pela linha projetada confrontando com quem de direito, com azimute de 208°03'06" e distância de 0,49m, até o marco **P320** de coordenada Norte (Y) 7.477.134,59 , Este (X) 368.411,51; daí, segue pela linha projetada confrontando com quem de direito, com azimute de 206°42'48" e distância de 0,49m, até o marco **P321** de coordenada Norte (Y) 7.477.134,15 , Este (X) 368.411,29; daí, segue pela linha projetada confrontando com quem de direito, com azimute de 205°22'31" e distância de 0,49m, até o marco **P322** de coordenada Norte (Y) 7.477.133,71 , Este (X) 368.411,08; daí, segue pela linha projetada confrontando com quem de direito, com azimute de 204°13'40" e distância de 0,72m, até o marco **P323** de coordenada Norte (Y) 7.477.133,05 , Este (X) 368.410,79; daí, segue pela linha projetada confrontando com quem de direito, com azimute de 203°16'16" e distância de 0,72m, até o marco **P324** de coordenada Norte (Y) 7.477.132,38 , Este (X) 368.410,50; daí, segue pela linha projetada confrontando com quem de direito, com azimute de 202°18'52" e distância de 0,72m, até o marco **P325** de coordenada Norte (Y) 7.477.131,72 , Este (X) 368.410,23; daí, segue pela linha projetada confrontando com quem de direito, com azimute de 201°21'28" e distância de 0,72m, até o marco **P326** de coordenada Norte (Y) 7.477.131,04 , Este (X) 368.409,96; daí, segue pela linha projetada confrontando com quem de direito, com azimute de 200°24'04" e distância de 0,72m, até o marco **P327** de coordenada Norte (Y) 7.477.130,36 , Este (X) 368.409,71; daí, segue pela linha projetada confrontando com quem de direito, com azimute de 199°26'40" e distância de 0,72m, até o marco **P328** de coordenada Norte (Y) 7.477.129,68 , Este (X) 368.409,47;




Procuradoria Jurídica

Av. Delegado Waldemar Gomes Pinto, 1.624
Ponte Nova | Extrema/MG | CEP 37.640-000
(35) 3435.5205

 www.extrema.mg.gov.br

Inovação e Gestão de Resultados




daí, segue pela linha projetada confrontando com quem de direito, com azimute de $198^{\circ}29'16''$ e distância de 0,72m, até o marco **P329** de coordenada Norte (Y) 7.477.129,00 , Este (X) 368.409,24; daí, segue pela linha projetada confrontando com quem de direito, com azimute de $197^{\circ}31'52''$ e distância de 0,72m, até o marco **P330** de coordenada Norte (Y) 7.477.128,31 , Este (X) 368.409,02; daí, segue pela linha projetada confrontando com quem de direito, com azimute de $196^{\circ}34'28''$ e distância de 0,72m, até o marco **P331** de coordenada Norte (Y) 7.477.127,61 , Este (X) 368.408,82; daí, segue pela linha projetada confrontando com quem de direito, com azimute de $195^{\circ}37'04''$ e distância de 0,72m, até o marco **P332** de coordenada Norte (Y) 7.477.126,92 , Este (X) 368.408,62; daí, segue pela linha projetada confrontando com quem de direito, com azimute de $194^{\circ}39'40''$ e distância de 0,72m, até o marco **P333** de coordenada Norte (Y) 7.477.126,22 , Este (X) 368.408,44; daí, segue pela linha projetada confrontando com quem de direito, com azimute de $193^{\circ}42'16''$ e distância de 0,72m, até o marco **P334** de coordenada Norte (Y) 7.477.125,51 , Este (X) 368.408,27; daí, segue pela linha projetada confrontando com quem de direito, com azimute de $192^{\circ}44'52''$ e distância de 0,72m, até o marco **P335** de coordenada Norte (Y) 7.477.124,81 , Este (X) 368.408,11; daí, segue pela linha projetada confrontando com quem de direito, com azimute de $191^{\circ}47'28''$ e distância de 0,72m, até o marco **P336** de coordenada Norte (Y) 7.477.124,10 , Este (X) 368.407,96; daí, segue pela linha projetada confrontando com quem de direito, com azimute de $190^{\circ}50'04''$ e distância de 0,72m, até o marco **P337** de coordenada Norte (Y) 7.477.123,39 , Este (X) 368.407,82; daí, segue pela linha projetada confrontando com quem de direito, com azimute de $189^{\circ}52'40''$ e distância de 0,73m, até o marco **P338** de coordenada Norte (Y) 7.477.122,67 , Este (X) 368.407,70; daí, segue pela linha projetada confrontando com quem de direito, com azimute de $189^{\circ}34'38''$ e distância de 1,85m, até o marco **P339** de coordenada Norte (Y) 7.477.120,84 , Este (X) 368.407,39; daí, segue pela linha projetada confrontando com quem de direito, com azimute de $189^{\circ}55'58''$ e distância de 1,86m, até o marco **P340** de coordenada Norte (Y) 7.477.119,01 , Este (X) 368.407,07; daí, segue pela linha projetada confrontando com quem de direito, com azimute de $190^{\circ}17'18''$ e distância de 1,86m, até o marco **P341** de coordenada Norte (Y) 7.477.117,17 , Este (X) 368.406,74; daí, segue pela linha projetada confrontando com quem de direito, com azimute de $190^{\circ}38'38''$ e distância de 1,86m, até o marco **P342** de coordenada Norte (Y) 7.477.115,34 , Este (X) 368.406,39; daí, segue pela linha projetada confrontando com quem de direito, com azimute de $190^{\circ}59'58''$ e distância de 1,86m, até o marco **P343** de coordenada Norte (Y) 7.477.113,51 , Este (X) 368.406,04; daí, segue pela linha projetada confrontando com quem de direito, com azimute de $191^{\circ}21'18''$ e distância de 1,86m, até o marco **P344** de coordenada Norte (Y) 7.477.111,69 , Este (X) 368.405,67; daí, segue pela linha projetada confrontando com quem de direito, com azimute de $191^{\circ}42'39''$ e






Procuradoria Jurídica
Av. Delegado Waldemar Gomes Pinto, 1.624
Ponte Nova | Extrema/MG | CEP 37.640-000
(35) 3435.5205

 www.extrema.mg.gov.br

Inovação e Gestão de Resultados



distância de 1,86m, até o marco **P345** de coordenada Norte (Y) 7.477.109,86 , Este (X) 368.405,29; daí, segue pela linha projetada confrontando com quem de direito, com azimute de 192°03'59" e distância de 1,86m, até o marco **P346** de coordenada Norte (Y) 7.477.108,04 , Este (X) 368.404,90; daí, segue pela linha projetada confrontando com quem de direito, com azimute de 192°25'19" e distância de 1,86m, até o marco **P347** de coordenada Norte (Y) 7.477.106,22 , Este (X) 368.404,50; daí, segue pela linha projetada confrontando com quem de direito, com azimute de 192°46'39" e distância de 1,86m, até o marco **P348** de coordenada Norte (Y) 7.477.104,41 , Este (X) 368.404,09; daí, segue pela linha projetada confrontando com quem de direito, com azimute de 193°07'59" e distância de 1,86m, até o marco **P349** de coordenada Norte (Y) 7.477.102,59 , Este (X) 368.403,67; daí, segue pela linha projetada confrontando com quem de direito, com azimute de 193°29'19" e distância de 1,86m, até o marco **P350** de coordenada Norte (Y) 7.477.100,78 , Este (X) 368.403,23; daí, segue pela linha projetada confrontando com quem de direito, com azimute de 193°50'39" e distância de 1,86m, até o marco **P351** de coordenada Norte (Y) 7.477.098,97 , Este (X) 368.402,79; daí, segue pela linha projetada confrontando com quem de direito, com azimute de 194°11'59" e distância de 1,86m, até o marco **P352** de coordenada Norte (Y) 7.477.097,17 , Este (X) 368.402,33; daí, segue pela linha projetada confrontando com quem de direito, com azimute de 194°33'20" e distância de 1,86m, até o marco **P353** de coordenada Norte (Y) 7.477.095,36 , Este (X) 368.401,86; daí, segue pela linha projetada confrontando com quem de direito, com azimute de 194°54'40" e distância de 1,86m, até o marco **P354** de coordenada Norte (Y) 7.477.093,56 , Este (X) 368.401,38; daí, segue pela linha projetada confrontando com quem de direito, com azimute de 195°16'00" e distância de 1,86m, até o marco **P355** de coordenada Norte (Y) 7.477.091,77 , Este (X) 368.400,89; daí, segue pela linha projetada confrontando com quem de direito, com azimute de 195°37'20" e distância de 1,89m, até o marco **P356** de coordenada Norte (Y) 7.477.089,94 , Este (X) 368.400,38; daí, segue pela linha projetada confrontando com quem de direito, com azimute de 198°15'14" e distância de 1,73m, até o marco **P357** de coordenada Norte (Y) 7.477.088,30 , Este (X) 368.399,84; daí, segue pela linha projetada confrontando com quem de direito, com azimute de 196°06'35" e distância de 1,70m, até o marco **P358** de coordenada Norte (Y) 7.477.086,67 , Este (X) 368.399,37; daí, segue pela linha projetada confrontando com quem de direito, com azimute de 195°52'04" e distância de 1,72m, até o marco **P359** de coordenada Norte (Y) 7.477.085,02 , Este (X) 368.398,90; daí, segue pela linha projetada confrontando com quem de direito, com azimute de 195°37'32" e distância de 1,75m, até o marco **P360** de coordenada Norte (Y) 7.477.083,33 , Este (X) 368.398,43; daí, segue pela linha projetada confrontando com quem de direito, com azimute de 197°17'56" e distância de 1,84m, até o marco **P361** de coordenada Norte (Y) 7.477.081,58 , Este (X) 368.397,88;






Procuradoria Jurídica


Av. Delegado Waldemar Gomes Pinto, 1.624

Ponte Nova | Extrema/MG | CEP 37.640-000

(35) 3435.5205

 www.extrema.mg.gov.br


Inovação e Gestão de Resultados




daí, segue pela linha projetada confrontando com quem de direito, com azimute de $197^{\circ}38'47''$ e distância de 1,82m, até o marco **P362** de coordenada Norte (Y) 7.477.079,84 , Este (X) 368.397,33; daí, segue pela linha projetada confrontando com quem de direito, com azimute de $197^{\circ}59'38''$ e distância de 1,82m, até o marco **P363** de coordenada Norte (Y) 7.477.078,11 , Este (X) 368.396,77; daí, segue pela linha projetada confrontando com quem de direito, com azimute de $198^{\circ}20'30''$ e distância de 1,82m, até o marco **P364** de coordenada Norte (Y) 7.477.076,38 , Este (X) 368.396,19; daí, segue pela linha projetada confrontando com quem de direito, com azimute de $198^{\circ}41'21''$ e distância de 1,82m, até o marco **P365** de coordenada Norte (Y) 7.477.074,66 , Este (X) 368.395,61; daí, segue pela linha projetada confrontando com quem de direito, com azimute de $199^{\circ}02'13''$ e distância de 1,82m, até o marco **P366** de coordenada Norte (Y) 7.477.072,94 , Este (X) 368.395,02; daí, segue pela linha projetada confrontando com quem de direito, com azimute de $199^{\circ}23'04''$ e distância de 1,82m, até o marco **P367** de coordenada Norte (Y) 7.477.071,22 , Este (X) 368.394,41; daí, segue pela linha projetada confrontando com quem de direito, com azimute de $199^{\circ}43'56''$ e distância de 1,82m, até o marco **P368** de coordenada Norte (Y) 7.477.069,50 , Este (X) 368.393,80; daí, segue pela linha projetada confrontando com quem de direito, com azimute de $200^{\circ}04'47''$ e distância de 1,82m, até o marco **P369** de coordenada Norte (Y) 7.477.067,79 , Este (X) 368.393,17; daí, segue pela linha projetada confrontando com quem de direito, com azimute de $200^{\circ}25'38''$ e distância de 1,82m, até o marco **P370** de coordenada Norte (Y) 7.477.066,09 , Este (X) 368.392,54; daí, segue pela linha projetada confrontando com quem de direito, com azimute de $200^{\circ}46'30''$ e distância de 1,82m, até o marco **P371** de coordenada Norte (Y) 7.477.064,38 , Este (X) 368.391,89; daí, segue pela linha projetada confrontando com quem de direito, com azimute de $201^{\circ}19'54''$ e distância de 0,97m, até o marco **P372** de coordenada Norte (Y) 7.477.063,48 , Este (X) 368.391,54; daí, segue pela linha projetada confrontando com quem de direito, com azimute de $202^{\circ}05'52''$ e distância de 0,97m, até o marco **P373** de coordenada Norte (Y) 7.477.062,58 , Este (X) 368.391,17; daí, segue pela linha projetada confrontando com quem de direito, com azimute de $202^{\circ}51'50''$ e distância de 0,97m, até o marco **P374** de coordenada Norte (Y) 7.477.061,68 , Este (X) 368.390,79; daí, segue pela linha projetada confrontando com quem de direito, com azimute de $203^{\circ}37'47''$ e distância de 0,97m, até o marco **P375** de coordenada Norte (Y) 7.477.060,79 , Este (X) 368.390,40; daí, segue pela linha projetada confrontando com quem de direito, com azimute de $204^{\circ}23'45''$ e distância de 0,97m, até o marco **P376** de coordenada Norte (Y) 7.477.059,91 , Este (X) 368.390,00; daí, segue pela linha projetada confrontando com quem de direito, com azimute de $205^{\circ}09'43''$ e distância de 0,97m, até o marco **P377** de coordenada Norte (Y) 7.477.059,03 , Este (X) 368.389,59; daí, segue pela linha projetada confrontando com quem de direito, com azimute de $205^{\circ}55'40''$ e



Procuradoria Jurídica
Av. Delegado Waldemar Gomes Pinto, 1624
Ponte Nova | Extrema/MG | CEP 37.640-000
(35) 3435.5205

 www.extrema.mg.gov.br

Inovação e Gestão de Resultados



distância de 0,97m, até o marco **P378** de coordenada Norte (Y) 7.477.058,15 , Este (X) 368.389,16; daí, segue pela linha projetada confrontando com quem de direito, com azimute de 206°41'38" e distância de 0,97m, até o marco **P379** de coordenada Norte (Y) 7.477.057,28 , Este (X) 368.388,73; daí, segue pela linha projetada confrontando com quem de direito, com azimute de 207°27'36" e distância de 0,97m, até o marco **P380** de coordenada Norte (Y) 7.477.056,42 , Este (X) 368.388,28; daí, segue pela linha projetada confrontando com quem de direito, com azimute de 208°13'33" e distância de 0,97m, até o marco **P381** de coordenada Norte (Y) 7.477.055,57 , Este (X) 368.387,82; daí, segue pela linha projetada confrontando com quem de direito, com azimute de 208°59'31" e distância de 0,97m, até o marco **P382** de coordenada Norte (Y) 7.477.054,72 , Este (X) 368.387,35; daí, segue pela linha projetada confrontando com quem de direito, com azimute de 209°45'28" e distância de 0,97m, até o marco **P383** de coordenada Norte (Y) 7.477.053,87 , Este (X) 368.386,86; daí, segue pela linha projetada confrontando com quem de direito, com azimute de 210°31'26" e distância de 0,97m, até o marco **P384** de coordenada Norte (Y) 7.477.053,03 , Este (X) 368.386,37; daí, segue pela linha projetada confrontando com quem de direito, com azimute de 211°17'24" e distância de 0,97m, até o marco **P385** de coordenada Norte (Y) 7.477.052,20 , Este (X) 368.385,87; daí, segue pela linha projetada confrontando com quem de direito, com azimute de 212°03'21" e distância de 0,97m, até o marco **P386** de coordenada Norte (Y) 7.477.051,38 , Este (X) 368.385,35; daí, segue pela linha projetada confrontando com quem de direito, com azimute de 212°49'17" e distância de 0,97m, até o marco **P387** de coordenada Norte (Y) 7.477.050,56 , Este (X) 368.384,82; daí, segue pela linha projetada confrontando com quem de direito, com azimute de 213°35'13" e distância de 0,97m, até o marco **P388** de coordenada Norte (Y) 7.477.049,75 , Este (X) 368.384,29; daí, segue pela linha projetada confrontando com quem de direito, com azimute de 214°21'09" e distância de 0,97m, até o marco **P389** de coordenada Norte (Y) 7.477.048,95 , Este (X) 368.383,74; daí, segue pela linha projetada confrontando com quem de direito, com azimute de 215°07'05" e distância de 0,97m, até o marco **P390** de coordenada Norte (Y) 7.477.048,16 , Este (X) 368.383,18; daí, segue pela linha projetada confrontando com quem de direito, com azimute de 215°53'01" e distância de 0,97m, até o marco **P391** de coordenada Norte (Y) 7.477.047,37 , Este (X) 368.382,61; daí, segue pela linha projetada confrontando com quem de direito, com azimute de 216°38'58" e distância de 0,97m, até o marco **P392** de coordenada Norte (Y) 7.477.046,59 , Este (X) 368.382,03; daí, segue pela linha projetada confrontando com quem de direito, com azimute de 217°24'54" e distância de 0,97m, até o marco **P393** de coordenada Norte (Y) 7.477.045,82 , Este (X) 368.381,44; daí, segue pela linha projetada confrontando com quem de direito, com azimute de 218°10'50" e distância de 0,97m, até o marco **P394** de coordenada Norte (Y) 7.477.045,05 , Este (X) 368.380,84;




daí, segue pela linha projetada confrontando com quem de direito, com azimute de $218^{\circ}56'46''$ e distância de 0,97m, até o marco **P395** de coordenada Norte (Y) 7.477.044,30 , Este (X) 368.380,23; daí, segue pela linha projetada confrontando com quem de direito, com azimute de $219^{\circ}42'42''$ e distância de 0,97m, até o marco **P396** de coordenada Norte (Y) 7.477.043,55 , Este (X) 368.379,61; daí, segue pela linha projetada confrontando com quem de direito, com azimute de $220^{\circ}28'38''$ e distância de 0,97m, até o marco **P397** de coordenada Norte (Y) 7.477.042,81 , Este (X) 368.378,98; daí, segue pela linha projetada confrontando com quem de direito, com azimute de $221^{\circ}14'34''$ e distância de 0,97m, até o marco **P398** de coordenada Norte (Y) 7.477.042,08 , Este (X) 368.378,34; daí, segue pela linha projetada confrontando com quem de direito, com azimute de $222^{\circ}00'31''$ e distância de 0,97m, até o marco **P399** de coordenada Norte (Y) 7.477.041,36 , Este (X) 368.377,69; daí, segue pela linha projetada confrontando com quem de direito, com azimute de $222^{\circ}46'27''$ e distância de 0,97m, até o marco **P400** de coordenada Norte (Y) 7.477.040,65 , Este (X) 368.377,03; daí, segue pela linha projetada confrontando com quem de direito, com azimute de $223^{\circ}37'50''$ e distância de 0,75m, até o marco **P401** de coordenada Norte (Y) 7.477.040,10 , Este (X) 368.376,51; daí, segue pela linha projetada confrontando com quem de direito, com azimute de $224^{\circ}34'40''$ e distância de 0,75m, até o marco **P402** de coordenada Norte (Y) 7.477.039,57 , Este (X) 368.375,98; daí, segue pela linha projetada confrontando com quem de direito, com azimute de $225^{\circ}31'30''$ e distância de 0,75m, até o marco **P403** de coordenada Norte (Y) 7.477.039,05 , Este (X) 368.375,45; daí, segue pela linha projetada confrontando com quem de direito, com azimute de $226^{\circ}28'20''$ e distância de 0,75m, até o marco **P404** de coordenada Norte (Y) 7.477.038,53 , Este (X) 368.374,90; daí, segue pela linha projetada confrontando com quem de direito, com azimute de $227^{\circ}25'10''$ e distância de 0,75m, até o marco **P405** de coordenada Norte (Y) 7.477.038,02 , Este (X) 368.374,35; daí, segue pela linha projetada confrontando com quem de direito, com azimute de $228^{\circ}22'00''$ e distância de 0,75m, até o marco **P406** de coordenada Norte (Y) 7.477.037,52 , Este (X) 368.373,79; daí, segue pela linha projetada confrontando com quem de direito, com azimute de $229^{\circ}18'50''$ e distância de 0,75m, até o marco **P407** de coordenada Norte (Y) 7.477.037,04 , Este (X) 368.373,22; daí, segue pela linha projetada confrontando com quem de direito, com azimute de $230^{\circ}15'39''$ e distância de 0,75m, até o marco **P408** de coordenada Norte (Y) 7.477.036,56 , Este (X) 368.372,65; daí, segue pela linha projetada confrontando com quem de direito, com azimute de $231^{\circ}12'29''$ e distância de 0,75m, até o marco **P409** de coordenada Norte (Y) 7.477.036,09 , Este (X) 368.372,06; daí, segue pela linha projetada confrontando com quem de direito, com azimute de $232^{\circ}09'19''$ e distância de 0,75m, até o marco **P410** de coordenada Norte (Y) 7.477.035,63 , Este (X) 368.371,47; daí, segue pela linha projetada confrontando com quem de direito, com azimute de $233^{\circ}06'09''$ e




PREFEITURA DE
EXTREMA

Procuradoria Jurídica

Av. Delegado Waldemar Gomes Pinto, 1.624
Ponte Nova | Extrema/MG | CEP 37.640-000
(35) 3435.5205

 www.extrema.mg.gov.br

Inovação e Gestão de Resultados




distância de 0,75m, até o marco **P411** de coordenada Norte (Y) 7.477.035,18 , Este (X) 368.370,87; daí, segue pela linha projetada confrontando com quem de direito, com azimute de 234°02'13" e distância de 0,38m, até o marco **P412** de coordenada Norte (Y) 7.477.034,95 , Este (X) 368.370,56; daí, segue pela linha projetada confrontando com quem de direito, com azimute de 234°35'36" e distância de 0,88m, até o marco **P413** de coordenada Norte (Y) 7.477.034,44 , Este (X) 368.369,84; daí, segue pela linha projetada confrontando com quem de direito, com azimute de 235°41'20" e distância de 0,92m, até o marco **P414** de coordenada Norte (Y) 7.477.033,92 , Este (X) 368.369,08; daí, segue pela linha projetada confrontando com quem de direito, com azimute de 236°48'06" e distância de 0,73m, até o marco **P415** de coordenada Norte (Y) 7.477.033,52 , Este (X) 368.368,47; daí, segue pela linha projetada confrontando com quem de direito, com azimute de 237°43'24" e distância de 0,73m, até o marco **P416** de coordenada Norte (Y) 7.477.033,13 , Este (X) 368.367,86; daí, segue pela linha projetada confrontando com quem de direito, com azimute de 238°38'41" e distância de 0,73m, até o marco **P417** de coordenada Norte (Y) 7.477.032,75 , Este (X) 368.367,23; daí, segue pela linha projetada confrontando com quem de direito, com azimute de 239°33'59" e distância de 0,73m, até o marco **P418** de coordenada Norte (Y) 7.477.032,38 , Este (X) 368.366,60; daí, segue pela linha projetada confrontando com quem de direito, com azimute de 240°41'01" e distância de 2,54m, até o marco **P419** de coordenada Norte (Y) 7.477.031,14 , Este (X) 368.364,39; daí, segue pela linha projetada confrontando com quem de direito, com azimute de 240°22'48" e distância de 1,82m, até o marco **P420** de coordenada Norte (Y) 7.477.030,24 , Este (X) 368.362,81; daí, segue pela linha projetada confrontando com quem de direito, com azimute de 240°00'03" e distância de 0,96m, até o marco **P421** de coordenada Norte (Y) 7.477.029,76 , Este (X) 368.361,98; daí, segue pela linha projetada confrontando com quem de direito, com azimute de 193°24'11" e distância de 27,45m, até o marco **P422** de coordenada Norte (Y) 7.477.003,06 , Este (X) 368.355,61; daí, segue pela linha projetada confrontando com quem de direito, com azimute de 235°30'16" e distância de 1,50m, até o marco **P423** de coordenada Norte (Y) 7.477.002,21 , Este (X) 368.354,38; daí, segue pela linha projetada confrontando com quem de direito, com azimute de 301°15'13" e distância de 37,27m, até o marco **P424** de coordenada Norte (Y) 7.477.021,54 , Este (X) 368.322,52; daí, segue pela linha projetada confrontando com quem de direito, com azimute de 330°13'58" e distância de 1,50m, até o marco **P425** de coordenada Norte (Y) 7.477.022,84 , Este (X) 368.321,77; daí, segue pela linha projetada confrontando com quem de direito, com azimute de 60°13'58" e distância de 18,28m, até o marco **P426** de coordenada Norte (Y) 7.477.031,92 , Este (X) 368.337,64; daí, segue pela linha projetada confrontando com quem de direito, com azimute de 60°15'47" e distância de 1,41m, até o marco **P427** de coordenada Norte (Y) 7.477.032,62 , Este (X) 368.338,87;

daí, segue pela linha projetada confrontando com quem de direito, com azimute de $59^{\circ}27'20''$ e distância de 1,08m, até o marco **P428** de coordenada Norte (Y) 7.477.033,17 , Este (X) 368.339,79;
daí, segue pela linha projetada confrontando com quem de direito, com azimute de $58^{\circ}47'56''$ e distância de 1,08m, até o marco **P429** de coordenada Norte (Y) 7.477.033,73 , Este (X) 368.340,72;
daí, segue pela linha projetada confrontando com quem de direito, com azimute de $58^{\circ}08'31''$ e distância de 1,08m, até o marco **P430** de coordenada Norte (Y) 7.477.034,30 , Este (X) 368.341,64;
daí, segue pela linha projetada confrontando com quem de direito, com azimute de $57^{\circ}23'55''$ e distância de 2,96m, até o marco **P431** de coordenada Norte (Y) 7.477.035,89 , Este (X) 368.344,13;
daí, segue pela linha projetada confrontando com quem de direito, com azimute de $57^{\circ}43'09''$ e distância de 1,82m, até o marco **P432** de coordenada Norte (Y) 7.477.036,86 , Este (X) 368.345,66;
daí, segue pela linha projetada confrontando com quem de direito, com azimute de $58^{\circ}04'42''$ e distância de 1,82m, até o marco **P433** de coordenada Norte (Y) 7.477.037,82 , Este (X) 368.347,20;
daí, segue pela linha projetada confrontando com quem de direito, com azimute de $58^{\circ}26'15''$ e distância de 1,81m, até o marco **P434** de coordenada Norte (Y) 7.477.038,77 , Este (X) 368.348,75;
daí, segue pela linha projetada confrontando com quem de direito, com azimute de $58^{\circ}47'47''$ e distância de 1,81m, até o marco **P435** de coordenada Norte (Y) 7.477.039,71 , Este (X) 368.350,30;
daí, segue pela linha projetada confrontando com quem de direito, com azimute de $59^{\circ}09'19''$ e distância de 1,81m, até o marco **P436** de coordenada Norte (Y) 7.477.040,64 , Este (X) 368.351,86;
daí, segue pela linha projetada confrontando com quem de direito, com azimute de $59^{\circ}32'48''$ e distância de 2,49m, até o marco **P437** de coordenada Norte (Y) 7.477.041,90 , Este (X) 368.354,00;
daí, segue pela linha projetada confrontando com quem de direito, com azimute de $60^{\circ}00'55''$ e distância de 1,92m, até o marco **P438** de coordenada Norte (Y) 7.477.042,86 , Este (X) 368.355,67;
daí, segue pela linha projetada confrontando com quem de direito, com azimute de $60^{\circ}23'47''$ e distância de 1,92m, até o marco **P439** de coordenada Norte (Y) 7.477.043,81 , Este (X) 368.357,34;
daí, segue pela linha projetada confrontando com quem de direito, com azimute de $60^{\circ}40'38''$ e distância de 0,91m, até o marco **P440** de coordenada Norte (Y) 7.477.044,26 , Este (X) 368.358,13;
daí, segue pela linha projetada confrontando com quem de direito, com azimute de $60^{\circ}51'30''$ e distância de 0,90m, até o marco **P441** de coordenada Norte (Y) 7.477.044,70 , Este (X) 368.358,92;
daí, segue pela linha projetada confrontando com quem de direito, com azimute de $60^{\circ}23'34''$ e distância de 0,61m, até o marco **P442** de coordenada Norte (Y) 7.477.045,00 , Este (X) 368.359,45;
daí, segue pela linha projetada confrontando com quem de direito, com azimute de $59^{\circ}16'51''$ e distância de 0,60m, até o marco **P443** de coordenada Norte (Y) 7.477.045,30 , Este (X) 368.359,96;
daí, segue pela linha projetada confrontando com quem de direito, com azimute de $58^{\circ}10'08''$ e






Procuradoria Jurídica
Av. Delegado Waldemar Gomes Pinto, 1.624
Ponte Nova | Extrema/MG | CEP 37.640-000
(35) 3435.5205

 www.extrema.mg.gov.br

Inovação e Gestão de Resultados



distância de 0,60m, até o marco **P444** de coordenada Norte (Y) 7.477.045,62 , Este (X) 368.360,47; daí, segue pela linha projetada confrontando com quem de direito, com azimute de 57°03'24" e distância de 0,60m, até o marco **P445** de coordenada Norte (Y) 7.477.045,94 , Este (X) 368.360,97; daí, segue pela linha projetada confrontando com quem de direito, com azimute de 55°56'41" e distância de 0,60m, até o marco **P446** de coordenada Norte (Y) 7.477.046,28 , Este (X) 368.361,47; daí, segue pela linha projetada confrontando com quem de direito, com azimute de 54°49'58" e distância de 0,60m, até o marco **P447** de coordenada Norte (Y) 7.477.046,62 , Este (X) 368.361,96; daí, segue pela linha projetada confrontando com quem de direito, com azimute de 53°43'15" e distância de 0,60m, até o marco **P448** de coordenada Norte (Y) 7.477.046,98 , Este (X) 368.362,44; daí, segue pela linha projetada confrontando com quem de direito, com azimute de 52°36'32" e distância de 0,60m, até o marco **P449** de coordenada Norte (Y) 7.477.047,34 , Este (X) 368.362,92; daí, segue pela linha projetada confrontando com quem de direito, com azimute de 51°29'49" e distância de 0,60m, até o marco **P450** de coordenada Norte (Y) 7.477.047,71 , Este (X) 368.363,39; daí, segue pela linha projetada confrontando com quem de direito, com azimute de 50°23'05" e distância de 0,60m, até o marco **P451** de coordenada Norte (Y) 7.477.048,09 , Este (X) 368.363,85; daí, segue pela linha projetada confrontando com quem de direito, com azimute de 49°16'22" e distância de 0,60m, até o marco **P452** de coordenada Norte (Y) 7.477.048,49 , Este (X) 368.364,30; daí, segue pela linha projetada confrontando com quem de direito, com azimute de 48°09'39" e distância de 0,60m, até o marco **P453** de coordenada Norte (Y) 7.477.048,88 , Este (X) 368.364,75; daí, segue pela linha projetada confrontando com quem de direito, com azimute de 47°02'56" e distância de 0,60m, até o marco **P454** de coordenada Norte (Y) 7.477.049,29 , Este (X) 368.365,18; daí, segue pela linha projetada confrontando com quem de direito, com azimute de 45°56'13" e distância de 0,60m, até o marco **P455** de coordenada Norte (Y) 7.477.049,71 , Este (X) 368.365,61; daí, segue pela linha projetada confrontando com quem de direito, com azimute de 44°49'29" e distância de 0,60m, até o marco **P456** de coordenada Norte (Y) 7.477.050,13 , Este (X) 368.366,04; daí, segue pela linha projetada confrontando com quem de direito, com azimute de 43°42'46" e distância de 0,60m, até o marco **P457** de coordenada Norte (Y) 7.477.050,57 , Este (X) 368.366,45; daí, segue pela linha projetada confrontando com quem de direito, com azimute de 42°44'28" e distância de 0,84m, até o marco **P458** de coordenada Norte (Y) 7.477.051,19 , Este (X) 368.367,02; daí, segue pela linha projetada confrontando com quem de direito, com azimute de 41°54'33" e distância de 0,85m, até o marco **P459** de coordenada Norte (Y) 7.477.051,81 , Este (X) 368.367,59; daí, segue pela linha projetada confrontando com quem de direito, com azimute de 41°04'39" e distância de 0,85m, até o marco **P460** de coordenada Norte (Y) 7.477.052,45 , Este (X) 368.368,14;



daí, segue pela linha projetada confrontando com quem de direito, com azimute de $40^{\circ}14'45''$ e distância de 0,85m, até o marco **P461** de coordenada Norte (Y) 7.477.053,10 , Este (X) 368.368,69; daí, segue pela linha projetada confrontando com quem de direito, com azimute de $39^{\circ}24'51''$ e distância de 0,85m, até o marco **P462** de coordenada Norte (Y) 7.477.053,75 , Este (X) 368.369,22; daí, segue pela linha projetada confrontando com quem de direito, com azimute de $38^{\circ}34'57''$ e distância de 0,85m, até o marco **P463** de coordenada Norte (Y) 7.477.054,41 , Este (X) 368.369,75; daí, segue pela linha projetada confrontando com quem de direito, com azimute de $37^{\circ}45'02''$ e distância de 0,85m, até o marco **P464** de coordenada Norte (Y) 7.477.055,08 , Este (X) 368.370,27; daí, segue pela linha projetada confrontando com quem de direito, com azimute de $36^{\circ}55'08''$ e distância de 0,85m, até o marco **P465** de coordenada Norte (Y) 7.477.055,75 , Este (X) 368.370,78; daí, segue pela linha projetada confrontando com quem de direito, com azimute de $36^{\circ}05'14''$ e distância de 0,85m, até o marco **P466** de coordenada Norte (Y) 7.477.056,44 , Este (X) 368.371,27; daí, segue pela linha projetada confrontando com quem de direito, com azimute de $35^{\circ}15'20''$ e distância de 0,85m, até o marco **P467** de coordenada Norte (Y) 7.477.057,13 , Este (X) 368.371,76; daí, segue pela linha projetada confrontando com quem de direito, com azimute de $34^{\circ}25'26''$ e distância de 0,85m, até o marco **P468** de coordenada Norte (Y) 7.477.057,82 , Este (X) 368.372,24; daí, segue pela linha projetada confrontando com quem de direito, com azimute de $33^{\circ}35'31''$ e distância de 0,85m, até o marco **P469** de coordenada Norte (Y) 7.477.058,53 , Este (X) 368.372,71; daí, segue pela linha projetada confrontando com quem de direito, com azimute de $32^{\circ}46'07''$ e distância de 0,83m, até o marco **P470** de coordenada Norte (Y) 7.477.059,22 , Este (X) 368.373,16; daí, segue pela linha projetada confrontando com quem de direito, com azimute de $31^{\circ}57'12''$ e distância de 0,83m, até o marco **P471** de coordenada Norte (Y) 7.477.059,93 , Este (X) 368.373,59; daí, segue pela linha projetada confrontando com quem de direito, com azimute de $31^{\circ}08'18''$ e distância de 0,83m, até o marco **P472** de coordenada Norte (Y) 7.477.060,64 , Este (X) 368.374,02; daí, segue pela linha projetada confrontando com quem de direito, com azimute de $30^{\circ}19'23''$ e distância de 0,83m, até o marco **P473** de coordenada Norte (Y) 7.477.061,35 , Este (X) 368.374,44; daí, segue pela linha projetada confrontando com quem de direito, com azimute de $29^{\circ}30'29''$ e distância de 0,83m, até o marco **P474** de coordenada Norte (Y) 7.477.062,07 , Este (X) 368.374,85; daí, segue pela linha projetada confrontando com quem de direito, com azimute de $28^{\circ}41'34''$ e distância de 0,83m, até o marco **P475** de coordenada Norte (Y) 7.477.062,80 , Este (X) 368.375,25; daí, segue pela linha projetada confrontando com quem de direito, com azimute de $27^{\circ}52'39''$ e distância de 0,83m, até o marco **P476** de coordenada Norte (Y) 7.477.063,53 , Este (X) 368.375,63; daí, segue pela linha projetada confrontando com quem de direito, com azimute de $27^{\circ}03'45''$ e




Procuradoria Jurídica
Av. Delegado Waldemar Gomes Pinto, 1.624
Ponte Nova | Extrema/MG | CEP 37.640-000
(35) 3435.5205



www.extrema.mg.gov.br

Inovação e Gestão de Resultados




distância de 0,83m, até o marco **P477** de coordenada Norte (Y) 7.477.064,27 , Este (X) 368.376,01; daí, segue pela linha projetada confrontando com quem de direito, com azimute de 26°14'50" e distância de 0,83m, até o marco **P478** de coordenada Norte (Y) 7.477.065,01 , Este (X) 368.376,38; daí, segue pela linha projetada confrontando com quem de direito, com azimute de 25°25'56" e distância de 0,83m, até o marco **P479** de coordenada Norte (Y) 7.477.065,76 , Este (X) 368.376,73; daí, segue pela linha projetada confrontando com quem de direito, com azimute de 24°37'01" e distância de 0,83m, até o marco **P480** de coordenada Norte (Y) 7.477.066,51 , Este (X) 368.377,08; daí, segue pela linha projetada confrontando com quem de direito, com azimute de 23°48'07" e distância de 0,83m, até o marco **P481** de coordenada Norte (Y) 7.477.067,27 , Este (X) 368.377,41; daí, segue pela linha projetada confrontando com quem de direito, com azimute de 22°59'12" e distância de 0,83m, até o marco **P482** de coordenada Norte (Y) 7.477.068,03 , Este (X) 368.377,73; daí, segue pela linha projetada confrontando com quem de direito, com azimute de 22°10'17" e distância de 0,83m, até o marco **P483** de coordenada Norte (Y) 7.477.068,80 , Este (X) 368.378,05; daí, segue pela linha projetada confrontando com quem de direito, com azimute de 21°21'23" e distância de 0,83m, até o marco **P484** de coordenada Norte (Y) 7.477.069,57 , Este (X) 368.378,35; daí, segue pela linha projetada confrontando com quem de direito, com azimute de 20°45'33" e distância de 1,89m, até o marco **P485** de coordenada Norte (Y) 7.477.071,34 , Este (X) 368.379,02; daí, segue pela linha projetada confrontando com quem de direito, com azimute de 20°22'48" e distância de 1,89m, até o marco **P486** de coordenada Norte (Y) 7.477.073,11 , Este (X) 368.379,68; daí, segue pela linha projetada confrontando com quem de direito, com azimute de 20°00'03" e distância de 1,89m, até o marco **P487** de coordenada Norte (Y) 7.477.074,89 , Este (X) 368.380,32; daí, segue pela linha projetada confrontando com quem de direito, com azimute de 19°37'18" e distância de 1,89m, até o marco **P488** de coordenada Norte (Y) 7.477.076,67 , Este (X) 368.380,96; daí, segue pela linha projetada confrontando com quem de direito, com azimute de 19°14'33" e distância de 1,89m, até o marco **P489** de coordenada Norte (Y) 7.477.078,45 , Este (X) 368.381,58; daí, segue pela linha projetada confrontando com quem de direito, com azimute de 18°51'48" e distância de 1,89m, até o marco **P490** de coordenada Norte (Y) 7.477.080,24 , Este (X) 368.382,19; daí, segue pela linha projetada confrontando com quem de direito, com azimute de 18°29'02" e distância de 1,89m, até o marco **P491** de coordenada Norte (Y) 7.477.082,03 , Este (X) 368.382,79; daí, segue pela linha projetada confrontando com quem de direito, com azimute de 18°06'17" e distância de 1,89m, até o marco **P492** de coordenada Norte (Y) 7.477.083,83 , Este (X) 368.383,38; daí, segue pela linha projetada confrontando com quem de direito, com azimute de 17°43'32" e distância de 1,89m, até o marco **P493** de coordenada Norte (Y) 7.477.085,63 , Este (X) 368.383,95;




Procuradoria Jurídica

Av. Delegado Waldemar Gomes Pinto, 1.624
Ponte Nova | Extrema/MG | CEP 37.640-000
(35) 3435.5205

 www.extrema.mg.gov.br

Inovação e Gestão de Resultados




daí, segue pela linha projetada confrontando com quem de direito, com azimute de $17^{\circ}20'47''$ e distância de 1,87m, até o marco **P494** de coordenada Norte (Y) 7.477.087,42 , Este (X) 368.384,51; daí, segue pela linha projetada confrontando com quem de direito, com azimute de $15^{\circ}40'15''$ e distância de 2,09m, até o marco **P495** de coordenada Norte (Y) 7.477.089,43 , Este (X) 368.385,08; daí, segue pela linha projetada confrontando com quem de direito, com azimute de $15^{\circ}57'31''$ e distância de 2,12m, até o marco **P496** de coordenada Norte (Y) 7.477.091,47 , Este (X) 368.385,66; daí, segue pela linha projetada confrontando com quem de direito, com azimute de $16^{\circ}14'47''$ e distância de 2,12m, até o marco **P497** de coordenada Norte (Y) 7.477.093,51 , Este (X) 368.386,25; daí, segue pela linha projetada confrontando com quem de direito, com azimute de $16^{\circ}32'03''$ e distância de 2,11m, até o marco **P498** de coordenada Norte (Y) 7.477.095,53 , Este (X) 368.386,86; daí, segue pela linha projetada confrontando com quem de direito, com azimute de $16^{\circ}13'24''$ e distância de 1,88m, até o marco **P499** de coordenada Norte (Y) 7.477.097,33 , Este (X) 368.387,38; daí, segue pela linha projetada confrontando com quem de direito, com azimute de $14^{\circ}54'10''$ e distância de 1,88m, até o marco **P500** de coordenada Norte (Y) 7.477.099,15 , Este (X) 368.387,86; daí, segue pela linha projetada confrontando com quem de direito, com azimute de $14^{\circ}31'23''$ e distância de 1,89m, até o marco **P501** de coordenada Norte (Y) 7.477.100,98 , Este (X) 368.388,34; daí, segue pela linha projetada confrontando com quem de direito, com azimute de $14^{\circ}08'37''$ e distância de 1,89m, até o marco **P502** de coordenada Norte (Y) 7.477.102,82 , Este (X) 368.388,80; daí, segue pela linha projetada confrontando com quem de direito, com azimute de $13^{\circ}45'51''$ e distância de 1,89m, até o marco **P503** de coordenada Norte (Y) 7.477.104,65 , Este (X) 368.389,25; daí, segue pela linha projetada confrontando com quem de direito, com azimute de $13^{\circ}23'04''$ e distância de 1,89m, até o marco **P504** de coordenada Norte (Y) 7.477.106,49 , Este (X) 368.389,69; daí, segue pela linha projetada confrontando com quem de direito, com azimute de $13^{\circ}00'18''$ e distância de 1,89m, até o marco **P505** de coordenada Norte (Y) 7.477.108,34 , Este (X) 368.390,11; daí, segue pela linha projetada confrontando com quem de direito, com azimute de $12^{\circ}37'32''$ e distância de 1,89m, até o marco **P506** de coordenada Norte (Y) 7.477.110,18 , Este (X) 368.390,53; daí, segue pela linha projetada confrontando com quem de direito, com azimute de $12^{\circ}14'45''$ e distância de 1,89m, até o marco **P507** de coordenada Norte (Y) 7.477.112,03 , Este (X) 368.390,93; daí, segue pela linha projetada confrontando com quem de direito, com azimute de $11^{\circ}51'59''$ e distância de 1,89m, até o marco **P508** de coordenada Norte (Y) 7.477.113,89 , Este (X) 368.391,32; daí, segue pela linha projetada confrontando com quem de direito, com azimute de $11^{\circ}29'13''$ e distância de 1,89m, até o marco **P509** de coordenada Norte (Y) 7.477.115,74 , Este (X) 368.391,69; daí, segue pela linha projetada confrontando com quem de direito, com azimute de $11^{\circ}06'26''$ e






Procuradoria Jurídica
Av. Delegado Waldemar Gomes Pinto, 1.624
Ponte Nova | Extrema/MG | CEP 37640-000
(35) 3435.5205

 www.extrema.mg.gov.br

Inovação e Gestão de Resultados



distância de 1,89m, até o marco **P510** de coordenada Norte (Y) 7.477.117,60 , Este (X) 368.392,06;
daí, segue pela linha projetada confrontando com quem de direito, com azimute de 10°43'40" e
distância de 1,89m, até o marco **P511** de coordenada Norte (Y) 7.477.119,46 , Este (X) 368.392,41;
daí, segue pela linha projetada confrontando com quem de direito, com azimute de 10°20'54" e
distância de 1,89m, até o marco **P512** de coordenada Norte (Y) 7.477.121,32 , Este (X) 368.392,75;
daí, segue pela linha projetada confrontando com quem de direito, com azimute de 9°58'07" e
distância de 1,89m, até o marco **P513** de coordenada Norte (Y) 7.477.123,18 , Este (X) 368.393,08;
daí, segue pela linha projetada confrontando com quem de direito, com azimute de 9°35'21" e
distância de 1,90m, até o marco **P514** de coordenada Norte (Y) 7.477.125,05 , Este (X) 368.393,40;
daí, segue pela linha projetada confrontando com quem de direito, com azimute de 9°49'28" e
distância de 0,85m, até o marco **P515** de coordenada Norte (Y) 7.477.125,89 , Este (X) 368.393,54;
daí, segue pela linha projetada confrontando com quem de direito, com azimute de 10°40'30" e
distância de 0,86m, até o marco **P516** de coordenada Norte (Y) 7.477.126,74 , Este (X) 368.393,70;
daí, segue pela linha projetada confrontando com quem de direito, com azimute de 11°31'31" e
distância de 0,86m, até o marco **P517** de coordenada Norte (Y) 7.477.127,58 , Este (X) 368.393,87;
daí, segue pela linha projetada confrontando com quem de direito, com azimute de 12°22'33" e
distância de 0,86m, até o marco **P518** de coordenada Norte (Y) 7.477.128,41 , Este (X) 368.394,05;
daí, segue pela linha projetada confrontando com quem de direito, com azimute de 13°13'34" e
distância de 0,86m, até o marco **P519** de coordenada Norte (Y) 7.477.129,25 , Este (X) 368.394,25;
daí, segue pela linha projetada confrontando com quem de direito, com azimute de 14°04'35" e
distância de 0,86m, até o marco **P520** de coordenada Norte (Y) 7.477.130,08 , Este (X) 368.394,46;
daí, segue pela linha projetada confrontando com quem de direito, com azimute de 14°55'37" e
distância de 0,86m, até o marco **P521** de coordenada Norte (Y) 7.477.130,91 , Este (X) 368.394,68;
daí, segue pela linha projetada confrontando com quem de direito, com azimute de 15°46'38" e
distância de 0,86m, até o marco **P522** de coordenada Norte (Y) 7.477.131,74 , Este (X) 368.394,91;
daí, segue pela linha projetada confrontando com quem de direito, com azimute de 16°37'39" e
distância de 0,86m, até o marco **P523** de coordenada Norte (Y) 7.477.132,56 , Este (X) 368.395,16;
daí, segue pela linha projetada confrontando com quem de direito, com azimute de 17°28'41" e
distância de 0,86m, até o marco **P524** de coordenada Norte (Y) 7.477.133,38 , Este (X) 368.395,42;
daí, segue pela linha projetada confrontando com quem de direito, com azimute de 18°19'42" e
distância de 0,86m, até o marco **P525** de coordenada Norte (Y) 7.477.134,19 , Este (X) 368.395,69;
daí, segue pela linha projetada confrontando com quem de direito, com azimute de 19°10'44" e
distância de 0,86m, até o marco **P526** de coordenada Norte (Y) 7.477.135,00 , Este (X) 368.395,97;







PREFEITURA DE
EXTREMA

Procuradoria Jurídica

Av. Delegado Waldemar Gomes Pinto, 1.624
Ponte Nova | Extrema/MG | CEP 37.640-000
(35) 3435.5205

 www.extrema.mg.gov.br

Inovação e Gestão de Resultados



daí, segue pela linha projetada confrontando com quem de direito, com azimute de $20^{\circ}01'45''$ e distância de 0,86m, até o marco **P527** de coordenada Norte (Y) 7.477.135,81 , Este (X) 368.396,26;
daí, segue pela linha projetada confrontando com quem de direito, com azimute de $20^{\circ}52'46''$ e distância de 0,86m, até o marco **P528** de coordenada Norte (Y) 7.477.136,61 , Este (X) 368.396,57;
daí, segue pela linha projetada confrontando com quem de direito, com azimute de $21^{\circ}43'48''$ e distância de 0,86m, até o marco **P529** de coordenada Norte (Y) 7.477.137,41 , Este (X) 368.396,89;
daí, segue pela linha projetada confrontando com quem de direito, com azimute de $22^{\circ}34'49''$ e distância de 0,86m, até o marco **P530** de coordenada Norte (Y) 7.477.138,20 , Este (X) 368.397,22;
daí, segue pela linha projetada confrontando com quem de direito, com azimute de $23^{\circ}25'50''$ e distância de 0,86m, até o marco **P531** de coordenada Norte (Y) 7.477.138,99 , Este (X) 368.397,56;
daí, segue pela linha projetada confrontando com quem de direito, com azimute de $24^{\circ}16'52''$ e distância de 0,86m, até o marco **P532** de coordenada Norte (Y) 7.477.139,77 , Este (X) 368.397,91;
daí, segue pela linha projetada confrontando com quem de direito, com azimute de $25^{\circ}14'29''$ e distância de 0,66m, até o marco **P533** de coordenada Norte (Y) 7.477.140,37 , Este (X) 368.398,19;
daí, segue pela linha projetada confrontando com quem de direito, com azimute de $26^{\circ}18'43''$ e distância de 0,66m, até o marco **P534** de coordenada Norte (Y) 7.477.140,96 , Este (X) 368.398,49;
daí, segue pela linha projetada confrontando com quem de direito, com azimute de $27^{\circ}22'57''$ e distância de 0,66m, até o marco **P535** de coordenada Norte (Y) 7.477.141,55 , Este (X) 368.398,79;
daí, segue pela linha projetada confrontando com quem de direito, com azimute de $28^{\circ}27'11''$ e distância de 0,66m, até o marco **P536** de coordenada Norte (Y) 7.477.142,14 , Este (X) 368.399,11;
daí, segue pela linha projetada confrontando com quem de direito, com azimute de $29^{\circ}31'25''$ e distância de 0,66m, até o marco **P537** de coordenada Norte (Y) 7.477.142,71 , Este (X) 368.399,44;
daí, segue pela linha projetada confrontando com quem de direito, com azimute de $30^{\circ}35'39''$ e distância de 0,66m, até o marco **P538** de coordenada Norte (Y) 7.477.143,28 , Este (X) 368.399,77;
daí, segue pela linha projetada confrontando com quem de direito, com azimute de $31^{\circ}39'53''$ e distância de 0,66m, até o marco **P539** de coordenada Norte (Y) 7.477.143,85 , Este (X) 368.400,12;
daí, segue pela linha projetada confrontando com quem de direito, com azimute de $32^{\circ}44'06''$ e distância de 0,66m, até o marco **P540** de coordenada Norte (Y) 7.477.144,41 , Este (X) 368.400,48;
daí, segue pela linha projetada confrontando com quem de direito, com azimute de $33^{\circ}48'20''$ e distância de 0,66m, até o marco **P541** de coordenada Norte (Y) 7.477.144,96 , Este (X) 368.400,85;
daí, segue pela linha projetada confrontando com quem de direito, com azimute de $34^{\circ}52'34''$ e distância de 0,66m, até o marco **P542** de coordenada Norte (Y) 7.477.145,50 , Este (X) 368.401,23;
daí, segue pela linha projetada confrontando com quem de direito, com azimute de $35^{\circ}56'48''$ e




Procuradoria Jurídica

Av. Delegado Waldemar Gomes Pinto, 1.624
Ponte Nova | Extrema/MG | CEP 37.640-000
(35) 3435.5205



www.extrema.mg.gov.br

Inovação e Gestão de Resultados




distância de 0,66m, até o marco **P543** de coordenada Norte (Y) 7.477.146,04 , Este (X) 368.401,62; daí, segue pela linha projetada confrontando com quem de direito, com azimute de 37°01'02" e distância de 0,66m, até o marco **P544** de coordenada Norte (Y) 7.477.146,57 , Este (X) 368.402,02; daí, segue pela linha projetada confrontando com quem de direito, com azimute de 38°05'16" e distância de 0,66m, até o marco **P545** de coordenada Norte (Y) 7.477.147,09 , Este (X) 368.402,43; daí, segue pela linha projetada confrontando com quem de direito, com azimute de 39°09'30" e distância de 0,66m, até o marco **P546** de coordenada Norte (Y) 7.477.147,61 , Este (X) 368.402,85; daí, segue pela linha projetada confrontando com quem de direito, com azimute de 40°13'44" e distância de 0,66m, até o marco **P547** de coordenada Norte (Y) 7.477.148,11 , Este (X) 368.403,27; daí, segue pela linha projetada confrontando com quem de direito, com azimute de 41°17'57" e distância de 0,66m, até o marco **P548** de coordenada Norte (Y) 7.477.148,61 , Este (X) 368.403,71; daí, segue pela linha projetada confrontando com quem de direito, com azimute de 42°22'11" e distância de 0,66m, até o marco **P549** de coordenada Norte (Y) 7.477.149,10 , Este (X) 368.404,16; daí, segue pela linha projetada confrontando com quem de direito, com azimute de 43°26'25" e distância de 0,66m, até o marco **P550** de coordenada Norte (Y) 7.477.149,58 , Este (X) 368.404,61; daí, segue pela linha projetada confrontando com quem de direito, com azimute de 44°30'39" e distância de 0,66m, até o marco **P551** de coordenada Norte (Y) 7.477.150,06 , Este (X) 368.405,08; daí, segue pela linha projetada confrontando com quem de direito, com azimute de 45°34'53" e distância de 0,66m, até o marco **P552** de coordenada Norte (Y) 7.477.150,52 , Este (X) 368.405,55; daí, segue pela linha projetada confrontando com quem de direito, com azimute de 46°14'03" e distância de 1,45m, até o marco **P553** de coordenada Norte (Y) 7.477.151,52 , Este (X) 368.406,60; daí, segue pela linha projetada confrontando com quem de direito, com azimute de 46°28'11" e distância de 1,44m, até o marco **P554** de coordenada Norte (Y) 7.477.152,51 , Este (X) 368.407,64; daí, segue pela linha projetada confrontando com quem de direito, com azimute de 50°17'17" e distância de 45,33m, até o marco **P555** de coordenada Norte (Y) 7.477.181,47 , Este (X) 368.442,51; daí, segue pela linha projetada confrontando com quem de direito, com azimute de 52°43'15" e distância de 35,49m, até o marco **P556** de coordenada Norte (Y) 7.477.202,97 , Este (X) 368.470,75; daí, segue pela linha projetada confrontando com quem de direito, com azimute de 51°20'28" e distância de 3,12m, até o marco **P557** de coordenada Norte (Y) 7.477.204,92 , Este (X) 368.473,18; daí, segue pela linha projetada confrontando com quem de direito, com azimute de 51°07'06" e distância de 3,12m, até o marco **P558** de coordenada Norte (Y) 7.477.206,87 , Este (X) 368.475,61; daí, segue pela linha projetada confrontando com quem de direito, com azimute de 50°53'45" e distância de 3,12m, até o marco **P559** de coordenada Norte (Y) 7.477.208,84 , Este (X) 368.478,03;




Procuradoria Jurídica

Av. Delegado Waldemar Gomes Pinto, 1.624
Ponte Nova | Extrema/MG | CEP 37.640-000
(35) 3435.5205

 www.extrema.mg.gov.br

Inovação e Gestão de Resultados



daí, segue pela linha projetada confrontando com quem de direito, com azimute de $50^{\circ}40'23''$ e distância de 3,12m, até o marco **P560** de coordenada Norte (Y) 7.477.210,81 , Este (X) 368.480,44; daí, segue pela linha projetada confrontando com quem de direito, com azimute de $50^{\circ}27'02''$ e distância de 3,12m, até o marco **P561** de coordenada Norte (Y) 7.477.212,79 , Este (X) 368.482,84; daí, segue pela linha projetada confrontando com quem de direito, com azimute de $50^{\circ}13'40''$ e distância de 3,11m, até o marco **P562** de coordenada Norte (Y) 7.477.214,79 , Este (X) 368.485,23; daí, segue pela linha projetada confrontando com quem de direito, com azimute de $49^{\circ}52'33''$ e distância de 1,42m, até o marco **P563** de coordenada Norte (Y) 7.477.215,70 , Este (X) 368.486,31; daí, segue pela linha projetada confrontando com quem de direito, com azimute de $49^{\circ}23'40''$ e distância de 1,42m, até o marco **P564** de coordenada Norte (Y) 7.477.216,62 , Este (X) 368.487,39; daí, segue pela linha projetada confrontando com quem de direito, com azimute de $48^{\circ}54'46''$ e distância de 1,42m, até o marco **P565** de coordenada Norte (Y) 7.477.217,55 , Este (X) 368.488,46; daí, segue pela linha projetada confrontando com quem de direito, com azimute de $48^{\circ}25'53''$ e distância de 1,42m, até o marco **P566** de coordenada Norte (Y) 7.477.218,49 , Este (X) 368.489,51; daí, segue pela linha projetada confrontando com quem de direito, com azimute de $47^{\circ}56'59''$ e distância de 1,42m, até o marco **P567** de coordenada Norte (Y) 7.477.219,44 , Este (X) 368.490,57; daí, segue pela linha projetada confrontando com quem de direito, com azimute de $47^{\circ}28'06''$ e distância de 1,42m, até o marco **P568** de coordenada Norte (Y) 7.477.220,39 , Este (X) 368.491,61; daí, segue pela linha projetada confrontando com quem de direito, com azimute de $46^{\circ}59'12''$ e distância de 1,42m, até o marco **P569** de coordenada Norte (Y) 7.477.221,36 , Este (X) 368.492,64; daí, segue pela linha projetada confrontando com quem de direito, com azimute de $46^{\circ}30'19''$ e distância de 1,42m, até o marco **P570** de coordenada Norte (Y) 7.477.222,33 , Este (X) 368.493,67; daí, segue pela linha projetada confrontando com quem de direito, com azimute de $46^{\circ}01'26''$ e distância de 1,42m, até o marco **P571** de coordenada Norte (Y) 7.477.223,32 , Este (X) 368.494,69; daí, segue pela linha projetada confrontando com quem de direito, com azimute de $45^{\circ}32'32''$ e distância de 1,42m, até o marco **P572** de coordenada Norte (Y) 7.477.224,31 , Este (X) 368.495,70; daí, segue pela linha projetada confrontando com quem de direito, com azimute de $45^{\circ}03'39''$ e distância de 1,42m, até o marco **P573** de coordenada Norte (Y) 7.477.225,31 , Este (X) 368.496,70; daí, segue pela linha projetada confrontando com quem de direito, com azimute de $44^{\circ}34'45''$ e distância de 1,42m, até o marco **P574** de coordenada Norte (Y) 7.477.226,32 , Este (X) 368.497,70; daí, segue pela linha projetada confrontando com quem de direito, com azimute de $44^{\circ}05'52''$ e distância de 1,42m, até o marco **P575** de coordenada Norte (Y) 7.477.227,33 , Este (X) 368.498,68; daí, segue pela linha projetada confrontando com quem de direito, com azimute de $43^{\circ}36'58''$ e






Procuradoria Jurídica
Av. Delegado Waldemar Gomes Pinto, 1.624
Ponte Nova | Extrema/MG | CEP 37.640-000
(35) 3435.5205



www.extrema.mg.gov.br

Inovação e Gestão de Resultados




distância de 1,42m, até o marco **P576** de coordenada Norte (Y) 7.477.228,36 , Este (X) 368.499,66; daí, segue pela linha projetada confrontando com quem de direito, com azimute de 43°08'05" e distância de 1,42m, até o marco **P577** de coordenada Norte (Y) 7.477.229,39 , Este (X) 368.500,63; daí, segue pela linha projetada confrontando com quem de direito, com azimute de 42°39'11" e distância de 1,42m, até o marco **P578** de coordenada Norte (Y) 7.477.230,43 , Este (X) 368.501,58; daí, segue pela linha projetada confrontando com quem de direito, com azimute de 42°10'18" e distância de 1,42m, até o marco **P579** de coordenada Norte (Y) 7.477.231,48 , Este (X) 368.502,53; daí, segue pela linha projetada confrontando com quem de direito, com azimute de 41°41'25" e distância de 1,42m, até o marco **P580** de coordenada Norte (Y) 7.477.232,54 , Este (X) 368.503,48; daí, segue pela linha projetada confrontando com quem de direito, com azimute de 41°12'31" e distância de 1,42m, até o marco **P581** de coordenada Norte (Y) 7.477.233,60 , Este (X) 368.504,41; daí, segue pela linha projetada confrontando com quem de direito, com azimute de 40°43'38" e distância de 1,42m, até o marco **P582** de coordenada Norte (Y) 7.477.234,68 , Este (X) 368.505,33; daí, segue pela linha projetada confrontando com quem de direito, com azimute de 40°14'44" e distância de 1,42m, até o marco **P583** de coordenada Norte (Y) 7.477.235,76 , Este (X) 368.506,25; daí, segue pela linha projetada confrontando com quem de direito, com azimute de 39°46'55" e distância de 1,31m, até o marco **P584** de coordenada Norte (Y) 7.477.236,76 , Este (X) 368.507,09; daí, segue pela linha projetada confrontando com quem de direito, com azimute de 39°20'11" e distância de 1,31m, até o marco **P585** de coordenada Norte (Y) 7.477.237,78 , Este (X) 368.507,92; daí, segue pela linha projetada confrontando com quem de direito, com azimute de 38°53'27" e distância de 1,31m, até o marco **P586** de coordenada Norte (Y) 7.477.238,80 , Este (X) 368.508,74; daí, segue pela linha projetada confrontando com quem de direito, com azimute de 38°26'43" e distância de 1,31m, até o marco **P587** de coordenada Norte (Y) 7.477.239,82 , Este (X) 368.509,55; daí, segue pela linha projetada confrontando com quem de direito, com azimute de 37°59'59" e distância de 1,31m, até o marco **P588** de coordenada Norte (Y) 7.477.240,86 , Este (X) 368.510,36; daí, segue pela linha projetada confrontando com quem de direito, com azimute de 37°33'15" e distância de 1,31m, até o marco **P589** de coordenada Norte (Y) 7.477.241,89 , Este (X) 368.511,16; daí, segue pela linha projetada confrontando com quem de direito, com azimute de 37°06'31" e distância de 1,31m, até o marco **P590** de coordenada Norte (Y) 7.477.242,94 , Este (X) 368.511,95; daí, segue pela linha projetada confrontando com quem de direito, com azimute de 36°39'47" e distância de 1,31m, até o marco **P591** de coordenada Norte (Y) 7.477.243,99 , Este (X) 368.512,73; daí, segue pela linha projetada confrontando com quem de direito, com azimute de 30°09'48" e distância de 36,83m, até o marco **P592** de coordenada Norte (Y) 7.477.275,83 , Este (X) 368.531,24;




Procuradoria Jurídica

Av. Delegado Waldemar Gomes Pinto, 1.624
Ponte Nova | Extrema/MG | CEP 37.640-000
(35) 3435.5205

 www.extrema.mg.gov.br

Inovação e Gestão de Resultados




daí, segue pela linha projetada confrontando com quem de direito, com azimute de $17^{\circ}34'02''$ e distância de 19,80m, até o marco **P593** de coordenada Norte (Y) 7.477.294,70, Este (X) 368.537,21; daí, segue pela linha projetada confrontando com quem de direito, com azimute de $11^{\circ}48'45''$ e distância de 1,93m, até o marco **P594** de coordenada Norte (Y) 7.477.296,60, Este (X) 368.537,61; daí, segue pela linha projetada confrontando com quem de direito, com azimute de $10^{\circ}46'38''$ e distância de 1,87m, até o marco **P595** de coordenada Norte (Y) 7.477.298,43, Este (X) 368.537,96; daí, segue pela linha projetada confrontando com quem de direito, com azimute de $9^{\circ}44'31''$ e distância de 1,87m, até o marco **P596** de coordenada Norte (Y) 7.477.300,28, Este (X) 368.538,27; daí, segue pela linha projetada confrontando com quem de direito, com azimute de $8^{\circ}42'23''$ e distância de 1,87m, até o marco **P597** de coordenada Norte (Y) 7.477.302,12, Este (X) 368.538,56; daí, segue pela linha projetada confrontando com quem de direito, com azimute de $7^{\circ}40'16''$ e distância de 1,88m, até o marco **P598** de coordenada Norte (Y) 7.477.303,99, Este (X) 368.538,81; daí, segue pela linha projetada confrontando com quem de direito, com azimute de $6^{\circ}47'56''$ e distância de 1,28m, até o marco **P599** de coordenada Norte (Y) 7.477.305,26, Este (X) 368.538,96; daí, segue pela linha projetada confrontando com quem de direito, com azimute de $6^{\circ}16'53''$ e distância de 0,56m, até o marco **P600** de coordenada Norte (Y) 7.477.305,81, Este (X) 368.539,02; daí, segue pela linha projetada confrontando com quem de direito, com azimute de $5^{\circ}36'01''$ e distância de 1,89m, até o marco **P601** de coordenada Norte (Y) 7.477.307,69, Este (X) 368.539,20; daí, segue pela linha projetada confrontando com quem de direito, com azimute de $4^{\circ}33'54''$ e distância de 1,87m, até o marco **P602** de coordenada Norte (Y) 7.477.309,55, Este (X) 368.539,35; daí, segue pela linha projetada confrontando com quem de direito, com azimute de $3^{\circ}31'46''$ e distância de 1,87m, até o marco **P603** de coordenada Norte (Y) 7.477.311,42, Este (X) 368.539,47; daí, segue pela linha projetada confrontando com quem de direito, com azimute de $2^{\circ}29'39''$ e distância de 1,87m, até o marco **P604** de coordenada Norte (Y) 7.477.313,29, Este (X) 368.539,55; daí, segue pela linha projetada confrontando com quem de direito, com azimute de $1^{\circ}27'31''$ e distância de 1,87m, até o marco **P605** de coordenada Norte (Y) 7.477.315,16, Este (X) 368.539,60; daí, segue pela linha projetada confrontando com quem de direito, com azimute de $0^{\circ}25'24''$ e distância de 1,87m, até o marco **P606** de coordenada Norte (Y) 7.477.317,02, Este (X) 368.539,61; daí, segue pela linha projetada confrontando com quem de direito, com azimute de $359^{\circ}23'17''$ e distância de 1,87m, até o marco **P607** de coordenada Norte (Y) 7.477.318,89, Este (X) 368.539,59; daí, segue pela linha projetada confrontando com quem de direito, com azimute de $358^{\circ}21'09''$ e distância de 1,87m, até o marco **P608** de coordenada Norte (Y) 7.477.320,76, Este (X) 368.539,54; daí, segue pela linha projetada confrontando com quem de direito, com azimute de $357^{\circ}19'02''$ e






Procuradoria Jurídica
Av. Delegado Waldemar Gomes Pinto, 1.624
Ponte Nova | Extrema/MG | CEP 37.640-000
(35) 3435.5205

 www.extrema.mg.gov.br

Inovação e Gestão de Resultados




distância de 1,87m, até o marco **P609** de coordenada Norte (Y) 7.477.322,63 , Este (X) 368.539,45; daí, segue pela linha projetada confrontando com quem de direito, com azimute de 356°16'54" e distância de 1,87m, até o marco **P610** de coordenada Norte (Y) 7.477.324,49 , Este (X) 368.539,33; daí, segue pela linha projetada confrontando com quem de direito, com azimute de 355°14'47" e distância de 1,88m, até o marco **P611** de coordenada Norte (Y) 7.477.326,37 , Este (X) 368.539,17; daí, segue pela linha projetada confrontando com quem de direito, com azimute de 354°27'01" e distância de 0,99m, até o marco **P612** de coordenada Norte (Y) 7.477.327,36 , Este (X) 368.539,07; daí, segue pela linha projetada confrontando com quem de direito, com azimute de 353°55'57" e distância de 0,84m, até o marco **P613** de coordenada Norte (Y) 7.477.328,20 , Este (X) 368.538,99; daí, segue pela linha projetada confrontando com quem de direito, com azimute de 353°10'32" e distância de 1,89m, até o marco **P614** de coordenada Norte (Y) 7.477.330,07 , Este (X) 368.538,76; daí, segue pela linha projetada confrontando com quem de direito, com azimute de 352°08'25" e distância de 1,87m, até o marco **P615** de coordenada Norte (Y) 7.477.331,92 , Este (X) 368.538,51; daí, segue pela linha projetada confrontando com quem de direito, com azimute de 351°06'17" e distância de 1,87m, até o marco **P616** de coordenada Norte (Y) 7.477.333,77 , Este (X) 368.538,22; daí, segue pela linha projetada confrontando com quem de direito, com azimute de 350°04'10" e distância de 1,87m, até o marco **P617** de coordenada Norte (Y) 7.477.335,61 , Este (X) 368.537,89; daí, segue pela linha projetada confrontando com quem de direito, com azimute de 349°02'03" e distância de 1,87m, até o marco **P618** de coordenada Norte (Y) 7.477.337,44 , Este (X) 368.537,54; daí, segue pela linha projetada confrontando com quem de direito, com azimute de 347°59'55" e distância de 1,87m, até o marco **P619** de coordenada Norte (Y) 7.477.339,27 , Este (X) 368.537,15; daí, segue pela linha projetada confrontando com quem de direito, com azimute de 346°57'48" e distância de 1,87m, até o marco **P620** de coordenada Norte (Y) 7.477.341,09 , Este (X) 368.536,73; daí, segue pela linha projetada confrontando com quem de direito, com azimute de 345°55'40" e distância de 1,87m, até o marco **P621** de coordenada Norte (Y) 7.477.342,91 , Este (X) 368.536,27; daí, segue pela linha projetada confrontando com quem de direito, com azimute de 344°53'33" e distância de 1,87m, até o marco **P622** de coordenada Norte (Y) 7.477.344,71 , Este (X) 368.535,79; daí, segue pela linha projetada confrontando com quem de direito, com azimute de 343°51'26" e distância de 1,87m, até o marco **P623** de coordenada Norte (Y) 7.477.346,51 , Este (X) 368.535,27; daí, segue pela linha projetada confrontando com quem de direito, com azimute de 342°49'18" e distância de 1,87m, até o marco **P624** de coordenada Norte (Y) 7.477.348,29 , Este (X) 368.534,72; daí, segue pela linha projetada confrontando com quem de direito, com azimute de 341°47'11" e distância de 1,88m, até o marco **P625** de coordenada Norte (Y) 7.477.350,08 , Este (X) 368.534,13;




PREFEITURA DE
EXTREMA

Procuradoria Jurídica

Av. Delegado Waldemar Gomes Pinto, 1.624
Ponte Nova | Extrema/MG | CEP 37640-000
(35) 3435.5205

 www.extrema.mg.gov.br


Inovação e Gestão de Resultados




daí, segue pela linha projetada confrontando com quem de direito, com azimute de $340^{\circ}46'30''$ e distância de 1,79m, até o marco **P626** de coordenada Norte (Y) 7.477.351,76 , Este (X) 368.533,54; daí, segue pela linha projetada confrontando com quem de direito, com azimute de $340^{\circ}15'42''$ e distância de 0,04m, até o marco **P627** de coordenada Norte (Y) 7.477.351,80 , Este (X) 368.533,53; daí, segue pela linha projetada confrontando com quem de direito, com azimute de $339^{\circ}42'56''$ e distância de 1,90m, até o marco **P628** de coordenada Norte (Y) 7.477.353,58 , Este (X) 368.532,87; daí, segue pela linha projetada confrontando com quem de direito, com azimute de $338^{\circ}40'49''$ e distância de 1,87m, até o marco **P629** de coordenada Norte (Y) 7.477.355,33 , Este (X) 368.532,19; daí, segue pela linha projetada confrontando com quem de direito, com azimute de $337^{\circ}38'41''$ e distância de 1,87m, até o marco **P630** de coordenada Norte (Y) 7.477.357,05 , Este (X) 368.531,48; daí, segue pela linha projetada confrontando com quem de direito, com azimute de $336^{\circ}36'34''$ e distância de 1,87m, até o marco **P631** de coordenada Norte (Y) 7.477.358,77 , Este (X) 368.530,74; daí, segue pela linha projetada confrontando com quem de direito, com azimute de $335^{\circ}34'26''$ e distância de 1,87m, até o marco **P632** de coordenada Norte (Y) 7.477.360,47 , Este (X) 368.529,96; daí, segue pela linha projetada confrontando com quem de direito, com azimute de $334^{\circ}32'19''$ e distância de 1,87m, até o marco **P633** de coordenada Norte (Y) 7.477.362,16 , Este (X) 368.529,16; daí, segue pela linha projetada confrontando com quem de direito, com azimute de $333^{\circ}30'12''$ e distância de 1,87m, até o marco **P634** de coordenada Norte (Y) 7.477.363,83 , Este (X) 368.528,33; daí, segue pela linha projetada confrontando com quem de direito, com azimute de $332^{\circ}28'04''$ e distância de 1,87m, até o marco **P635** de coordenada Norte (Y) 7.477.365,49 , Este (X) 368.527,46; daí, segue pela linha projetada confrontando com quem de direito, com azimute de $331^{\circ}25'57''$ e distância de 1,87m, até o marco **P636** de coordenada Norte (Y) 7.477.367,13 , Este (X) 368.526,57; daí, segue pela linha projetada confrontando com quem de direito, com azimute de $330^{\circ}23'50''$ e distância de 1,87m, até o marco **P637** de coordenada Norte (Y) 7.477.368,75 , Este (X) 368.525,64; daí, segue pela linha projetada confrontando com quem de direito, com azimute de $329^{\circ}21'42''$ e distância de 1,87m, até o marco **P638** de coordenada Norte (Y) 7.477.370,36 , Este (X) 368.524,69; daí, segue pela linha projetada confrontando com quem de direito, com azimute de $328^{\circ}19'35''$ e distância de 1,87m, até o marco **P639** de coordenada Norte (Y) 7.477.371,95 , Este (X) 368.523,71; daí, segue pela linha projetada confrontando com quem de direito, com azimute de $327^{\circ}17'27''$ e distância de 1,87m, até o marco **P640** de coordenada Norte (Y) 7.477.373,53 , Este (X) 368.522,70; daí, segue pela linha projetada confrontando com quem de direito, com azimute de $326^{\circ}15'20''$ e distância de 1,87m, até o marco **P641** de coordenada Norte (Y) 7.477.375,08 , Este (X) 368.521,66; daí, segue pela linha projetada confrontando com quem de direito, com azimute de $325^{\circ}13'13''$ e



Procuradoria Jurídica
Av. Delegado Waldemar Gomes Pinto, 1.624
Ponte Nova | Extrema/MG | CEP 37.640-000
(35) 3435.5205

 www.extrema.mg.gov.br

Inovação e Gestão de Resultados




distância de 1,89m, até o marco **P642** de coordenada Norte (Y) 7.477.376,63 , Este (X) 368.520,59;
daí, segue pela linha projetada confrontando com quem de direito, com azimute de 324°29'14" e
distância de 0,75m, até o marco **P643** de coordenada Norte (Y) 7.477.377,24 , Este (X) 368.520,15;
daí, segue pela linha projetada confrontando com quem de direito, com azimute de 323°58'10" e
distância de 1,08m, até o marco **P644** de coordenada Norte (Y) 7.477.378,12 , Este (X) 368.519,51;
daí, segue pela linha projetada confrontando com quem de direito, com azimute de 323°08'58" e
distância de 1,88m, até o marco **P645** de coordenada Norte (Y) 7.477.379,63 , Este (X) 368.518,38;
daí, segue pela linha projetada confrontando com quem de direito, com azimute de 322°06'50" e
distância de 1,87m, até o marco **P646** de coordenada Norte (Y) 7.477.381,10 , Este (X) 368.517,23;
daí, segue pela linha projetada confrontando com quem de direito, com azimute de 321°04'43" e
distância de 1,87m, até o marco **P647** de coordenada Norte (Y) 7.477.382,56 , Este (X) 368.516,06;
daí, segue pela linha projetada confrontando com quem de direito, com azimute de 320°02'36" e
distância de 1,87m, até o marco **P648** de coordenada Norte (Y) 7.477.383,99 , Este (X) 368.514,86;
daí, segue pela linha projetada confrontando com quem de direito, com azimute de 319°00'28" e
distância de 1,87m, até o marco **P649** de coordenada Norte (Y) 7.477.385,40 , Este (X) 368.513,63;
daí, segue pela linha projetada confrontando com quem de direito, com azimute de 317°58'21" e
distância de 1,87m, até o marco **P650** de coordenada Norte (Y) 7.477.386,79 , Este (X) 368.512,38;
daí, segue pela linha projetada confrontando com quem de direito, com azimute de 316°56'13" e
distância de 1,87m, até o marco **P651** de coordenada Norte (Y) 7.477.388,15 , Este (X) 368.511,11;
daí, segue pela linha projetada confrontando com quem de direito, com azimute de 315°54'06" e
distância de 1,87m, até o marco **P652** de coordenada Norte (Y) 7.477.389,49 , Este (X) 368.509,81;
daí, segue pela linha projetada confrontando com quem de direito, com azimute de 314°51'59" e
distância de 1,87m, até o marco **P653** de coordenada Norte (Y) 7.477.390,81 , Este (X) 368.508,48;
daí, segue pela linha projetada confrontando com quem de direito, com azimute de 313°49'51" e
distância de 1,87m, até o marco **P654** de coordenada Norte (Y) 7.477.392,11 , Este (X) 368.507,13;
daí, segue pela linha projetada confrontando com quem de direito, com azimute de 312°47'44" e
distância de 1,87m, até o marco **P655** de coordenada Norte (Y) 7.477.393,38 , Este (X) 368.505,76;
daí, segue pela linha projetada confrontando com quem de direito, com azimute de 311°45'36" e
distância de 1,87m, até o marco **P656** de coordenada Norte (Y) 7.477.394,62 , Este (X) 368.504,37;
daí, segue pela linha projetada confrontando com quem de direito, com azimute de 310°43'29" e
distância de 1,87m, até o marco **P657** de coordenada Norte (Y) 7.477.395,84 , Este (X) 368.502,95;
daí, segue pela linha projetada confrontando com quem de direito, com azimute de 309°41'22" e
distância de 1,87m, até o marco **P658** de coordenada Norte (Y) 7.477.397,03 , Este (X) 368.501,51;






Procuradoria Jurídica

Av. Delegado Waldemar Gomes Pinto, 1.624
Ponte Nova | Extrema/MG | CEP 37.640-000
(35) 3435.5205

 www.extrema.mg.gov.br

Inovação e Gestão de Resultados



daí, segue pela linha projetada confrontando com quem de direito, com azimute de $308^{\circ}39'14''$ e distância de 1,89m, até o marco **P659** de coordenada Norte (Y) 7.477.398,22 , Este (X) 368.500,03;
daí, segue pela linha projetada confrontando com quem de direito, com azimute de $308^{\circ}00'39''$ e distância de 0,44m, até o marco **P660** de coordenada Norte (Y) 7.477.398,49 , Este (X) 368.499,69;
daí, segue pela linha projetada confrontando com quem de direito, com azimute de $307^{\circ}53'07''$ e distância de 0,51m, até o marco **P661** de coordenada Norte (Y) 7.477.398,80 , Este (X) 368.499,29;
daí, segue pela linha projetada confrontando com quem de direito, com azimute de $307^{\circ}53'07''$ e distância de 0,26m, até o marco **P662** de coordenada Norte (Y) 7.477.398,96 , Este (X) 368.499,08;
daí, segue pela linha projetada confrontando com quem de direito, com azimute de $307^{\circ}53'07''$ e distância de 4,74m, até o marco **P663** de coordenada Norte (Y) 7.477.401,87 , Este (X) 368.495,34;
daí, segue pela linha projetada confrontando com quem de direito, com azimute de $307^{\circ}53'07''$ e distância de 1,44m, até o marco **P664** de coordenada Norte (Y) 7.477.402,75 , Este (X) 368.494,21;
daí, segue pela linha projetada confrontando com quem de direito, com azimute de $307^{\circ}44'19''$ e distância de 0,50m, até o marco **P665** de coordenada Norte (Y) 7.477.403,06 , Este (X) 368.493,81;
daí, segue pela linha projetada confrontando com quem de direito, com azimute de $307^{\circ}03'34''$ e distância de 1,89m, até o marco **P666** de coordenada Norte (Y) 7.477.404,20 , Este (X) 368.492,30;
daí, segue pela linha projetada confrontando com quem de direito, com azimute de $305^{\circ}59'41''$ e distância de 1,87m, até o marco **P667** de coordenada Norte (Y) 7.477.405,29 , Este (X) 368.490,80;
daí, segue pela linha projetada confrontando com quem de direito, com azimute de $304^{\circ}55'47''$ e distância de 1,87m, até o marco **P668** de coordenada Norte (Y) 7.477.406,36 , Este (X) 368.489,27;
daí, segue pela linha projetada confrontando com quem de direito, com azimute de $303^{\circ}51'54''$ e distância de 1,87m, até o marco **P669** de coordenada Norte (Y) 7.477.407,40 , Este (X) 368.487,72;
daí, segue pela linha projetada confrontando com quem de direito, com azimute de $302^{\circ}48'01''$ e distância de 1,87m, até o marco **P670** de coordenada Norte (Y) 7.477.408,41 , Este (X) 368.486,15;
daí, segue pela linha projetada confrontando com quem de direito, com azimute de $301^{\circ}44'07''$ e distância de 1,87m, até o marco **P671** de coordenada Norte (Y) 7.477.409,39 , Este (X) 368.484,56;
daí, segue pela linha projetada confrontando com quem de direito, com azimute de $300^{\circ}40'14''$ e distância de 1,87m, até o marco **P672** de coordenada Norte (Y) 7.477.410,34 , Este (X) 368.482,96;
daí, segue pela linha projetada confrontando com quem de direito, com azimute de $299^{\circ}36'21''$ e distância de 1,87m, até o marco **P673** de coordenada Norte (Y) 7.477.411,26 , Este (X) 368.481,34;
daí, segue pela linha projetada confrontando com quem de direito, com azimute de $298^{\circ}32'27''$ e distância de 1,87m, até o marco **P674** de coordenada Norte (Y) 7.477.412,16 , Este (X) 368.479,70;
daí, segue pela linha projetada confrontando com quem de direito, com azimute de $297^{\circ}28'34''$ e




distância de 1,87m, até o marco **P675** de coordenada Norte (Y) 7.477.413,02 , Este (X) 368.478,04; daí, segue pela linha projetada confrontando com quem de direito, com azimute de 296°24'41" e distância de 1,89m, até o marco **P676** de coordenada Norte (Y) 7.477.413,85 , Este (X) 368.476,36; daí, segue pela linha projetada confrontando com quem de direito, com azimute de 295°39'35" e distância de 0,74m, até o marco **P677** de coordenada Norte (Y) 7.477.414,18 , Este (X) 368.475,69; daí, segue pela linha projetada confrontando com quem de direito, com azimute de 295°07'38" e distância de 1,09m, até o marco **P678** de coordenada Norte (Y) 7.477.414,64 , Este (X) 368.474,70; daí, segue pela linha projetada confrontando com quem de direito, com azimute de 294°16'54" e distância de 1,88m, até o marco **P679** de coordenada Norte (Y) 7.477.415,41 , Este (X) 368.472,99; daí, segue pela linha projetada confrontando com quem de direito, com azimute de 293°13'01" e distância de 1,87m, até o marco **P680** de coordenada Norte (Y) 7.477.416,15 , Este (X) 368.471,27; daí, segue pela linha projetada confrontando com quem de direito, com azimute de 292°09'08" e distância de 1,87m, até o marco **P681** de coordenada Norte (Y) 7.477.416,85 , Este (X) 368.469,55; daí, segue pela linha projetada confrontando com quem de direito, com azimute de 291°05'14" e distância de 1,87m, até o marco **P682** de coordenada Norte (Y) 7.477.417,52 , Este (X) 368.467,81; daí, segue pela linha projetada confrontando com quem de direito, com azimute de 290°01'21" e distância de 1,87m, até o marco **P683** de coordenada Norte (Y) 7.477.418,16 , Este (X) 368.466,05; daí, segue pela linha projetada confrontando com quem de direito, com azimute de 288°57'28" e distância de 1,87m, até o marco **P684** de coordenada Norte (Y) 7.477.418,77 , Este (X) 368.464,29; daí, segue pela linha projetada confrontando com quem de direito, com azimute de 287°53'34" e distância de 1,87m, até o marco **P685** de coordenada Norte (Y) 7.477.419,34 , Este (X) 368.462,51; daí, segue pela linha projetada confrontando com quem de direito, com azimute de 286°49'41" e distância de 1,89m, até o marco **P686** de coordenada Norte (Y) 7.477.419,89 , Este (X) 368.460,70; daí, segue pela linha projetada confrontando com quem de direito, com azimute de 286°10'19" e distância de 0,39m, até o marco **P687** de coordenada Norte (Y) 7.477.419,99 , Este (X) 368.460,33; daí, segue pela linha projetada confrontando com quem de direito, com azimute de 285°38'22" e distância de 1,44m, até o marco **P688** de coordenada Norte (Y) 7.477.420,38 , Este (X) 368.458,94; daí, segue pela linha projetada confrontando com quem de direito, com azimute de 284°41'54" e distância de 1,87m, até o marco **P689** de coordenada Norte (Y) 7.477.420,86 , Este (X) 368.457,13; daí, segue pela linha projetada confrontando com quem de direito, com azimute de 283°38'01" e distância de 1,87m, até o marco **P690** de coordenada Norte (Y) 7.477.421,30 , Este (X) 368.455,32; daí, segue pela linha projetada confrontando com quem de direito, com azimute de 282°34'08" e distância de 1,87m, até o marco **P691** de coordenada Norte (Y) 7.477.421,70 , Este (X) 368.453,50;




PREFEITURA DE
EXTREMA

Procuradoria Jurídica

Av. Delegado Waldemar Gomes Pinto, 1.624
Ponte Nova | Extrema/MG | CEP 37.640-000
(35) 3435.5205

 www.extrema.mg.gov.br

Inovação e Gestão de Resultados



daí, segue pela linha projetada confrontando com quem de direito, com azimute de $281^{\circ}30'15''$ e distância de 1,87m, até o marco **P692** de coordenada Norte (Y) 7.477.422,08 , Este (X) 368.451,67; daí, segue pela linha projetada confrontando com quem de direito, com azimute de $280^{\circ}26'21''$ e distância de 1,87m, até o marco **P693** de coordenada Norte (Y) 7.477.422,41 , Este (X) 368.449,83; daí, segue pela linha projetada confrontando com quem de direito, com azimute de $279^{\circ}22'28''$ e distância de 1,87m, até o marco **P694** de coordenada Norte (Y) 7.477.422,72 , Este (X) 368.447,99; daí, segue pela linha projetada confrontando com quem de direito, com azimute de $278^{\circ}18'35''$ e distância de 1,87m, até o marco **P695** de coordenada Norte (Y) 7.477.422,99 , Este (X) 368.446,15; daí, segue pela linha projetada confrontando com quem de direito, com azimute de $277^{\circ}14'41''$ e distância de 1,87m, até o marco **P696** de coordenada Norte (Y) 7.477.423,22 , Este (X) 368.444,29; daí, segue pela linha projetada confrontando com quem de direito, com azimute de $276^{\circ}16'33''$ e distância de 1,55m, até o marco **P697** de coordenada Norte (Y) 7.477.423,39 , Este (X) 368.442,76; daí, segue pela linha projetada confrontando com quem de direito, com azimute de $275^{\circ}44'36''$ e distância de 0,29m, até o marco **P698** de coordenada Norte (Y) 7.477.423,42 , Este (X) 368.442,47; daí, segue pela linha projetada confrontando com quem de direito, com azimute de $275^{\circ}06'55''$ e distância de 1,89m, até o marco **P699** de coordenada Norte (Y) 7.477.423,59 , Este (X) 368.440,59; daí, segue pela linha projetada confrontando com quem de direito, com azimute de $274^{\circ}03'01''$ e distância de 1,87m, até o marco **P700** de coordenada Norte (Y) 7.477.423,72 , Este (X) 368.438,73; daí, segue pela linha projetada confrontando com quem de direito, com azimute de $272^{\circ}59'08''$ e distância de 1,88m, até o marco **P701** de coordenada Norte (Y) 7.477.423,82 , Este (X) 368.436,84; daí, segue pela linha projetada confrontando com quem de direito, com azimute de $272^{\circ}12'52''$ e distância de 0,81m, até o marco **P702** de coordenada Norte (Y) 7.477.423,85 , Este (X) 368.436,03; daí, segue pela linha projetada confrontando com quem de direito, com azimute de $271^{\circ}40'55''$ e distância de 1,02m, até o marco **P703** de coordenada Norte (Y) 7.477.423,88 , Este (X) 368.435,01; daí, segue pela linha projetada confrontando com quem de direito, com azimute de $270^{\circ}51'22''$ e distância de 1,88m, até o marco **P704** de coordenada Norte (Y) 7.477.423,91 , Este (X) 368.433,13; daí, segue pela linha projetada confrontando com quem de direito, com azimute de $269^{\circ}47'28''$ e distância de 1,87m, até o marco **P705** de coordenada Norte (Y) 7.477.423,90 , Este (X) 368.431,27; daí, segue pela linha projetada confrontando com quem de direito, com azimute de $268^{\circ}43'35''$ e distância de 1,87m, até o marco **P706** de coordenada Norte (Y) 7.477.423,86 , Este (X) 368.429,40; daí, segue pela linha projetada confrontando com quem de direito, com azimute de $267^{\circ}39'42''$ e distância de 1,87m, até o marco **P707** de coordenada Norte (Y) 7.477.423,78 , Este (X) 368.427,54; daí, segue pela linha projetada confrontando com quem de direito, com azimute de $266^{\circ}35'48''$ e

distância de 1,87m, até o marco **P708** de coordenada Norte (Y) 7.477.423,67 , Este (X) 368.425,68;
daí, segue pela linha projetada confrontando com quem de direito, com azimute de 265°31'55" e
distância de 1,87m, até o marco **P709** de coordenada Norte (Y) 7.477.423,53 , Este (X) 368.423,81;
daí, segue pela linha projetada confrontando com quem de direito, com azimute de 264°36'19" e
distância de 1,40m, até o marco **P710** de coordenada Norte (Y) 7.477.423,40 , Este (X) 368.422,42;
daí, segue pela linha projetada confrontando com quem de direito, com azimute de 264°12'39" e
distância de 1,49m, até o marco **P711** de coordenada Norte (Y) 7.477.423,25 , Este (X) 368.420,93;
daí, segue pela linha projetada confrontando com quem de direito, com azimute de 264°12'39" e
distância de 5,00m, até o marco **P712** de coordenada Norte (Y) 7.477.422,74 , Este (X) 368.415,96;
daí, segue pela linha projetada confrontando com quem de direito, com azimute de 264°12'39" e
distância de 5,00m, até o marco **P713** de coordenada Norte (Y) 7.477.422,24 , Este (X) 368.410,98;
daí, segue pela linha projetada confrontando com quem de direito, com azimute de 264°12'39" e
distância de 5,00m, até o marco **P714** de coordenada Norte (Y) 7.477.421,73 , Este (X) 368.406,01;
daí, segue pela linha projetada confrontando com quem de direito, com azimute de 264°12'39" e
distância de 5,00m, até o marco **P715** de coordenada Norte (Y) 7.477.421,23 , Este (X) 368.401,03;
daí, segue pela linha projetada confrontando com quem de direito, com azimute de 264°12'39" e
distância de 5,00m, até o marco **P716** de coordenada Norte (Y) 7.477.420,72 , Este (X) 368.396,06;
daí, segue pela linha projetada confrontando com quem de direito, com azimute de 264°12'39" e
distância de 5,00m, até o marco **P717** de coordenada Norte (Y) 7.477.420,22 , Este (X) 368.391,08;
daí, segue pela linha projetada confrontando com quem de direito, com azimute de 264°12'39" e
distância de 5,00m, até o marco **P718** de coordenada Norte (Y) 7.477.419,72 , Este (X) 368.386,11;
daí, segue pela linha projetada confrontando com quem de direito, com azimute de 264°12'39" e
distância de 5,00m, até o marco **P719** de coordenada Norte (Y) 7.477.419,21 , Este (X) 368.381,14;
daí, segue pela linha projetada confrontando com quem de direito, com azimute de 264°12'39" e
distância de 0,30m, até o marco **P720** de coordenada Norte (Y) 7.477.419,18 , Este (X) 368.380,84;
daí, segue pela linha projetada confrontando com quem de direito, com azimute de 264°30'52" e
distância de 0,81m, até o marco **P721** de coordenada Norte (Y) 7.477.419,10 , Este (X) 368.380,03;
daí, segue pela linha projetada confrontando com quem de direito, com azimute de 265°39'49" e
distância de 2,18m, até o marco **P722** de coordenada Norte (Y) 7.477.418,94 , Este (X) 368.377,86;
daí, segue pela linha projetada confrontando com quem de direito, com azimute de 267°21'16" e
distância de 2,21m, até o marco **P723** de coordenada Norte (Y) 7.477.418,84 , Este (X) 368.375,64;
daí, segue pela linha projetada confrontando com quem de direito, com azimute de 269°02'42" e
distância de 2,21m, até o marco **P724** de coordenada Norte (Y) 7.477.418,80 , Este (X) 368.373,43;






PREFEITURA DE
EXTREMA

Procuradoria Jurídica


Av. Delegado Waldemar Gomes Pinto, 1.624

Ponte Nova | Extrema/MG | CEP 37.640-000

(35) 3435.5205

 www.extrema.mg.gov.br

Inovação e Gestão de Resultados




daí, segue pela linha projetada confrontando com quem de direito, com azimute de $270^{\circ}44'09''$ e distância de 2,21m, até o marco **P725** de coordenada Norte (Y) 7.477.418,83 , Este (X) 368.371,22;
daí, segue pela linha projetada confrontando com quem de direito, com azimute de $272^{\circ}25'36''$ e distância de 2,21m, até o marco **P726** de coordenada Norte (Y) 7.477.418,92 , Este (X) 368.369,01;
daí, segue pela linha projetada confrontando com quem de direito, com azimute de $274^{\circ}07'02''$ e distância de 2,21m, até o marco **P727** de coordenada Norte (Y) 7.477.419,08 , Este (X) 368.366,80;
daí, segue pela linha projetada confrontando com quem de direito, com azimute de $275^{\circ}48'29''$ e distância de 2,21m, até o marco **P728** de coordenada Norte (Y) 7.477.419,30 , Este (X) 368.364,60;
daí, segue pela linha projetada confrontando com quem de direito, com azimute de $277^{\circ}29'56''$ e distância de 2,21m, até o marco **P729** de coordenada Norte (Y) 7.477.419,59 , Este (X) 368.362,40;
daí, segue pela linha projetada confrontando com quem de direito, com azimute de $279^{\circ}11'22''$ e distância de 2,21m, até o marco **P730** de coordenada Norte (Y) 7.477.419,95 , Este (X) 368.360,21;
daí, segue pela linha projetada confrontando com quem de direito, com azimute de $280^{\circ}52'49''$ e distância de 2,21m, até o marco **P731** de coordenada Norte (Y) 7.477.420,37 , Este (X) 368.358,04;
daí, segue pela linha projetada confrontando com quem de direito, com azimute de $282^{\circ}34'16''$ e distância de 2,21m, até o marco **P732** de coordenada Norte (Y) 7.477.420,85 , Este (X) 368.355,88;
daí, segue pela linha projetada confrontando com quem de direito, com azimute de $284^{\circ}15'43''$ e distância de 2,21m, até o marco **P733** de coordenada Norte (Y) 7.477.421,39 , Este (X) 368.353,73;
daí, segue pela linha projetada confrontando com quem de direito, com azimute de $285^{\circ}57'09''$ e distância de 2,19m, até o marco **P734** de coordenada Norte (Y) 7.477.421,99 , Este (X) 368.351,63;
daí, segue pela linha projetada confrontando com quem de direito, com azimute de $287^{\circ}12'28''$ e distância de 1,10m, até o marco **P735** de coordenada Norte (Y) 7.477.422,32 , Este (X) 368.350,58;
daí, segue pela linha projetada confrontando com quem de direito, com azimute de $288^{\circ}03'12''$ e distância de 1,16m, até o marco **P736** de coordenada Norte (Y) 7.477.422,68 , Este (X) 368.349,47;
daí, segue pela linha projetada confrontando com quem de direito, com azimute de $289^{\circ}20'03''$ e distância de 2,19m, até o marco **P737** de coordenada Norte (Y) 7.477.423,40 , Este (X) 368.347,41;
daí, segue pela linha projetada confrontando com quem de direito, com azimute de $291^{\circ}01'29''$ e distância de 2,21m, até o marco **P738** de coordenada Norte (Y) 7.477.424,20 , Este (X) 368.345,34;
daí, segue pela linha projetada confrontando com quem de direito, com azimute de $292^{\circ}42'56''$ e distância de 2,21m, até o marco **P739** de coordenada Norte (Y) 7.477.425,05 , Este (X) 368.343,30;
daí, segue pela linha projetada confrontando com quem de direito, com azimute de $294^{\circ}24'23''$ e distância de 2,21m, até o marco **P740** de coordenada Norte (Y) 7.477.425,97 , Este (X) 368.341,28;
daí, segue pela linha projetada confrontando com quem de direito, com azimute de $296^{\circ}05'49''$ e






Procuradoria Jurídica
Av. Delegado Waldemar Gomes Pinto, 1.624
Ponte Nova | Extrema/MG | CEP 37.640-000
(35) 3435.5205

 www.extrema.mg.gov.br

Inovação e Gestão de Resultados



distância de 2,21m, até o marco **P741** de coordenada Norte (Y) 7.477.426,94 , Este (X) 368.339,29; daí, segue pela linha projetada confrontando com quem de direito, com azimute de 297°47'16" e distância de 2,21m, até o marco **P742** de coordenada Norte (Y) 7.477.427,97 , Este (X) 368.337,34; daí, segue pela linha projetada confrontando com quem de direito, com azimute de 299°28'43" e distância de 2,21m, até o marco **P743** de coordenada Norte (Y) 7.477.429,06 , Este (X) 368.335,41; daí, segue pela linha projetada confrontando com quem de direito, com azimute de 301°10'10" e distância de 2,21m, até o marco **P744** de coordenada Norte (Y) 7.477.430,21 , Este (X) 368.333,51; daí, segue pela linha projetada confrontando com quem de direito, com azimute de 302°51'36" e distância de 2,21m, até o marco **P745** de coordenada Norte (Y) 7.477.431,41 , Este (X) 368.331,65; daí, segue pela linha projetada confrontando com quem de direito, com azimute de 304°33'03" e distância de 2,21m, até o marco **P746** de coordenada Norte (Y) 7.477.432,67 , Este (X) 368.329,83; daí, segue pela linha projetada confrontando com quem de direito, com azimute de 306°14'30" e distância de 2,21m, até o marco **P747** de coordenada Norte (Y) 7.477.433,98 , Este (X) 368.328,05; daí, segue pela linha projetada confrontando com quem de direito, com azimute de 307°55'56" e distância de 2,21m, até o marco **P748** de coordenada Norte (Y) 7.477.435,34 , Este (X) 368.326,30; daí, segue pela linha projetada confrontando com quem de direito, com azimute de 309°37'23" e distância de 2,18m, até o marco **P749** de coordenada Norte (Y) 7.477.436,73 , Este (X) 368.324,62; daí, segue pela linha projetada confrontando com quem de direito, com azimute de 310°44'48" e distância de 0,75m, até o marco **P750** de coordenada Norte (Y) 7.477.437,21 , Este (X) 368.324,06; daí, segue pela linha projetada confrontando com quem de direito, com azimute de 311°01'30" e distância de 1,72m, até o marco **P751** de coordenada Norte (Y) 7.477.438,35 , Este (X) 368.322,75; daí, segue pela linha projetada confrontando com quem de direito, com azimute de 311°01'30" e distância de 2,63m, até o marco **P752** de coordenada Norte (Y) 7.477.440,07 , Este (X) 368.320,77; daí, segue pela linha projetada confrontando com quem de direito, com azimute de 311°01'30" e distância de 5,00m, até o marco **P753** de coordenada Norte (Y) 7.477.443,36 , Este (X) 368.316,99; daí, segue pela linha projetada confrontando com quem de direito, com azimute de 311°01'30" e distância de 5,00m, até o marco **P754** de coordenada Norte (Y) 7.477.446,64 , Este (X) 368.313,22; daí, segue pela linha projetada confrontando com quem de direito, com azimute de 311°01'30" e distância de 5,00m, até o marco **P755** de coordenada Norte (Y) 7.477.449,92 , Este (X) 368.309,45; daí, segue pela linha projetada confrontando com quem de direito, com azimute de 311°01'30" e distância de 0,32m, até o marco **P756** de coordenada Norte (Y) 7.477.450,13 , Este (X) 368.309,21; daí, segue pela linha projetada confrontando com quem de direito, com azimute de 311°09'00" e distância de 0,85m, até o marco **P757** de coordenada Norte (Y) 7.477.450,69 , Este (X) 368.308,57;







PREFEITURA DE
EXTREMA

Procuradoria Jurídica

Av. Delegado Waldemar Gomes Pinto, 1.624
Ponte Nova | Extrema/MG | CEP 37.640-000
(35) 3435.5205

 www.extrema.mg.gov.br

Inovação e Gestão de Resultados




daí, segue pela linha projetada confrontando com quem de direito, com azimute de $311^{\circ}24'22''$ e distância de 0,91m, até o marco **P758** de coordenada Norte (Y) 7.477.451,29 , Este (X) 368.307,89; daí, segue pela linha projetada confrontando com quem de direito, com azimute de $311^{\circ}50'25''$ e distância de 2,07m, até o marco **P759** de coordenada Norte (Y) 7.477.452,67 , Este (X) 368.306,35; daí, segue pela linha projetada confrontando com quem de direito, com azimute de $312^{\circ}26'50''$ e distância de 2,08m, até o marco **P760** de coordenada Norte (Y) 7.477.454,07 , Este (X) 368.304,82; daí, segue pela linha projetada confrontando com quem de direito, com azimute de $313^{\circ}02'03''$ e distância de 1,93m, até o marco **P761** de coordenada Norte (Y) 7.477.455,38 , Este (X) 368.303,41; daí, segue pela linha projetada confrontando com quem de direito, com azimute de $313^{\circ}20'16''$ e distância de 0,17m, até o marco **P762** de coordenada Norte (Y) 7.477.455,50 , Este (X) 368.303,29; daí, segue pela linha projetada confrontando com quem de direito, com azimute de $313^{\circ}39'39''$ e distância de 2,06m, até o marco **P763** de coordenada Norte (Y) 7.477.456,92 , Este (X) 368.301,80; daí, segue pela linha projetada confrontando com quem de direito, com azimute de $314^{\circ}16'04''$ e distância de 2,08m, até o marco **P764** de coordenada Norte (Y) 7.477.458,37 , Este (X) 368.300,31; daí, segue pela linha projetada confrontando com quem de direito, com azimute de $314^{\circ}52'28''$ e distância de 2,08m, até o marco **P765** de coordenada Norte (Y) 7.477.459,83 , Este (X) 368.298,84; daí, segue pela linha projetada confrontando com quem de direito, com azimute de $315^{\circ}28'53''$ e distância de 2,08m, até o marco **P766** de coordenada Norte (Y) 7.477.461,32 , Este (X) 368.297,38; daí, segue pela linha projetada confrontando com quem de direito, com azimute de $316^{\circ}05'18''$ e distância de 2,08m, até o marco **P767** de coordenada Norte (Y) 7.477.462,81 , Este (X) 368.295,94; daí, segue pela linha projetada confrontando com quem de direito, com azimute de $316^{\circ}41'42''$ e distância de 2,08m, até o marco **P768** de coordenada Norte (Y) 7.477.464,32 , Este (X) 368.294,52; daí, segue pela linha projetada confrontando com quem de direito, com azimute de $317^{\circ}18'07''$ e distância de 2,08m, até o marco **P769** de coordenada Norte (Y) 7.477.465,85 , Este (X) 368.293,11; daí, segue pela linha projetada confrontando com quem de direito, com azimute de $317^{\circ}54'31''$ e distância de 2,06m, até o marco **P770** de coordenada Norte (Y) 7.477.467,38 , Este (X) 368.291,73; daí, segue pela linha projetada confrontando com quem de direito, com azimute de $318^{\circ}13'11''$ e distância de 0,09m, até o marco **P771** de coordenada Norte (Y) 7.477.467,44 , Este (X) 368.291,67; daí, segue pela linha projetada confrontando com quem de direito, com azimute de $318^{\circ}31'23''$ e distância de 2,01m, até o marco **P772** de coordenada Norte (Y) 7.477.468,95 , Este (X) 368.290,34; daí, segue pela linha projetada confrontando com quem de direito, com azimute de $319^{\circ}07'21''$ e distância de 2,08m, até o marco **P773** de coordenada Norte (Y) 7.477.470,52 , Este (X) 368.288,98; daí, segue pela linha projetada confrontando com quem de direito, com azimute de $319^{\circ}43'45''$ e






Procuradoria Jurídica
Av. Delegado Waldemar Gomes Pinto, 1.624
Ponte Nova | Extrema/MG | CEP 37640-000
(35) 3435.5205

 www.extrema.mg.gov.br

Inovação e Gestão de Resultados



distância de 2,08m, até o marco **P774** de coordenada Norte (Y) 7.477.472,10 , Este (X) 368.287,64; daí, segue pela linha projetada confrontando com quem de direito, com azimute de 320°20'10" e distância de 2,08m, até o marco **P775** de coordenada Norte (Y) 7.477.473,70 , Este (X) 368.286,31; daí, segue pela linha projetada confrontando com quem de direito, com azimute de 320°56'34" e distância de 2,08m, até o marco **P776** de coordenada Norte (Y) 7.477.475,31 , Este (X) 368.285,01; daí, segue pela linha projetada confrontando com quem de direito, com azimute de 321°32'59" e distância de 2,08m, até o marco **P777** de coordenada Norte (Y) 7.477.476,94 , Este (X) 368.283,71; daí, segue pela linha projetada confrontando com quem de direito, com azimute de 322°09'24" e distância de 2,08m, até o marco **P778** de coordenada Norte (Y) 7.477.478,58 , Este (X) 368.282,44; daí, segue pela linha projetada confrontando com quem de direito, com azimute de 322°45'48" e distância de 2,08m, até o marco **P779** de coordenada Norte (Y) 7.477.480,23 , Este (X) 368.281,18; daí, segue pela linha projetada confrontando com quem de direito, com azimute de 323°22'13" e distância de 2,08m, até o marco **P780** de coordenada Norte (Y) 7.477.481,90 , Este (X) 368.279,95; daí, segue pela linha projetada confrontando com quem de direito, com azimute de 323°58'37" e distância de 2,08m, até o marco **P781** de coordenada Norte (Y) 7.477.483,58 , Este (X) 368.278,72; daí, segue pela linha projetada confrontando com quem de direito, com azimute de 324°35'02" e distância de 2,07m, até o marco **P782** de coordenada Norte (Y) 7.477.485,27 , Este (X) 368.277,52; daí, segue pela linha projetada confrontando com quem de direito, com azimute de 325°09'30" e distância de 1,84m, até o marco **P783** de coordenada Norte (Y) 7.477.486,78 , Este (X) 368.276,47; daí, segue pela linha projetada confrontando com quem de direito, com azimute de 325°25'46" e distância de 2,23m, até o marco **P784** de coordenada Norte (Y) 7.477.488,62 , Este (X) 368.275,20; daí, segue pela linha projetada confrontando com quem de direito, com azimute de 325°25'46" e distância de 4,48m, até o marco **P785** de coordenada Norte (Y) 7.477.492,31 , Este (X) 368.272,66; daí, segue pela linha projetada confrontando com quem de direito, com azimute de 325°25'46" e distância de 0,52m, até o marco **P786** de coordenada Norte (Y) 7.477.492,73 , Este (X) 368.272,37; daí, segue pela linha projetada confrontando com quem de direito, com azimute de 325°25'46" e distância de 5,00m, até o marco **P787** de coordenada Norte (Y) 7.477.496,85 , Este (X) 368.269,53; daí, segue pela linha projetada confrontando com quem de direito, com azimute de 325°25'46" e distância de 5,00m, até o marco **P788** de coordenada Norte (Y) 7.477.500,97 , Este (X) 368.266,69; daí, segue pela linha projetada confrontando com quem de direito, com azimute de 325°25'46" e distância de 5,00m, até o marco **P789** de coordenada Norte (Y) 7.477.505,09 , Este (X) 368.263,86; daí, segue pela linha projetada confrontando com quem de direito, com azimute de 325°25'46" e distância de 1,35m, até o marco **P790** de coordenada Norte (Y) 7.477.506,19 , Este (X) 368.263,09;




Procuradoria Jurídica


Av. Delegado Waldemar Gomes Pinto, 1.624

Ponte Nova | Extrema/MG | CEP 37.640-000

(35) 3435.5205

 www.extrema.mg.gov.br


Inovação e Gestão de Resultados




daí, segue pela linha projetada confrontando com quem de direito, com azimute de $325^{\circ}25'46''$ e distância de 0,83m, até o marco **P791** de coordenada Norte (Y) 7.477.506,88 , Este (X) 368.262,62; daí, segue pela linha projetada confrontando com quem de direito, com azimute de $325^{\circ}50'15''$ e distância de 1,90m, até o marco **P792** de coordenada Norte (Y) 7.477.508,45 , Este (X) 368.261,55; daí, segue pela linha projetada confrontando com quem de direito, com azimute de $326^{\circ}16'01''$ e distância de 0,15m, até o marco **P793** de coordenada Norte (Y) 7.477.508,58 , Este (X) 368.261,47; daí, segue pela linha projetada confrontando com quem de direito, com azimute de $326^{\circ}42'31''$ e distância de 1,96m, até o marco **P794** de coordenada Norte (Y) 7.477.510,21 , Este (X) 368.260,39; daí, segue pela linha projetada confrontando com quem de direito, com azimute de $327^{\circ}08'17''$ e distância de 0,07m, até o marco **P795** de coordenada Norte (Y) 7.477.510,27 , Este (X) 368.260,36; daí, segue pela linha projetada confrontando com quem de direito, com azimute de $327^{\circ}08'49''$ e distância de 3,96m, até o marco **P796** de coordenada Norte (Y) 7.477.513,60 , Este (X) 368.258,21; daí, segue pela linha projetada confrontando com quem de direito, com azimute de $327^{\circ}08'49''$ e distância de 5,00m, até o marco **P797** de coordenada Norte (Y) 7.477.517,80 , Este (X) 368.255,50; daí, segue pela linha projetada confrontando com quem de direito, com azimute de $327^{\circ}08'49''$ e distância de 5,00m, até o marco **P798** de coordenada Norte (Y) 7.477.522,00 , Este (X) 368.252,78; daí, segue pela linha projetada confrontando com quem de direito, com azimute de $327^{\circ}08'49''$ e distância de 5,00m, até o marco **P799** de coordenada Norte (Y) 7.477.526,20 , Este (X) 368.250,07; daí, segue pela linha projetada confrontando com quem de direito, com azimute de $327^{\circ}08'49''$ e distância de 5,00m, até o marco **P800** de coordenada Norte (Y) 7.477.530,40 , Este (X) 368.247,36; daí, segue pela linha projetada confrontando com quem de direito, com azimute de $327^{\circ}08'49''$ e distância de 0,98m, até o marco **P801** de coordenada Norte (Y) 7.477.531,23 , Este (X) 368.246,82; daí, segue pela linha projetada confrontando com quem de direito, com azimute de $327^{\circ}08'49''$ e distância de 4,02m, até o marco **P802** de coordenada Norte (Y) 7.477.534,60 , Este (X) 368.244,65; daí, segue pela linha projetada confrontando com quem de direito, com azimute de $327^{\circ}08'49''$ e distância de 5,00m, até o marco **P803** de coordenada Norte (Y) 7.477.538,80 , Este (X) 368.241,93; daí, segue pela linha projetada confrontando com quem de direito, com azimute de $327^{\circ}08'49''$ e distância de 5,00m, até o marco **P804** de coordenada Norte (Y) 7.477.543,00 , Este (X) 368.239,22; daí, segue pela linha projetada confrontando com quem de direito, com azimute de $327^{\circ}08'49''$ e distância de 5,00m, até o marco **P805** de coordenada Norte (Y) 7.477.547,20 , Este (X) 368.236,51; daí, segue pela linha projetada confrontando com quem de direito, com azimute de $327^{\circ}08'49''$ e distância de 5,00m, até o marco **P806** de coordenada Norte (Y) 7.477.551,40 , Este (X) 368.233,80; daí, segue pela linha projetada confrontando com quem de direito, com azimute de $327^{\circ}08'49''$ e



Procuradoria Jurídica
Av. Delegado Waldemar Gomes Pinto, 1.624
Ponte Nova | Extrema/MG | CEP 37.640-000
(35) 3435.5205

 www.extrema.mg.gov.br

Inovação e Gestão de Resultados



distância de 5,00m, até o marco **P807** de coordenada Norte (Y) 7.477.555,60 , Este (X) 368.231,08; daí, segue pela linha projetada confrontando com quem de direito, com azimute de 327°08'49" e distância de 3,01m, até o marco **P808** de coordenada Norte (Y) 7.477.558,13 , Este (X) 368.229,45; daí, segue pela linha projetada confrontando com quem de direito, com azimute de 327°28'45" e distância de 1,05m, até o marco **P809** de coordenada Norte (Y) 7.477.559,02 , Este (X) 368.228,88; daí, segue pela linha projetada confrontando com quem de direito, com azimute de 327°51'27" e distância de 0,18m, até o marco **P810** de coordenada Norte (Y) 7.477.559,18 , Este (X) 368.228,79; daí, segue pela linha projetada confrontando com quem de direito, com azimute de 328°08'29" e distância de 0,78m, até o marco **P811** de coordenada Norte (Y) 7.477.559,84 , Este (X) 368.228,38; daí, segue pela linha projetada confrontando com quem de direito, com azimute de 328°45'16" e distância de 1,24m, até o marco **P812** de coordenada Norte (Y) 7.477.560,90 , Este (X) 368.227,73; daí, segue pela linha projetada confrontando com quem de direito, com azimute de 329°47'23" e distância de 2,15m, até o marco **P813** de coordenada Norte (Y) 7.477.562,76 , Este (X) 368.226,65; daí, segue pela linha projetada confrontando com quem de direito, com azimute de 331°06'32" e distância de 2,17m, até o marco **P814** de coordenada Norte (Y) 7.477.564,65 , Este (X) 368.225,60; daí, segue pela linha projetada confrontando com quem de direito, com azimute de 332°25'41" e distância de 2,17m, até o marco **P815** de coordenada Norte (Y) 7.477.566,57 , Este (X) 368.224,60; daí, segue pela linha projetada confrontando com quem de direito, com azimute de 333°44'49" e distância de 2,15m, até o marco **P816** de coordenada Norte (Y) 7.477.568,50 , Este (X) 368.223,65; daí, segue pela linha projetada confrontando com quem de direito, com azimute de 334°43'15" e distância de 1,06m, até o marco **P817** de coordenada Norte (Y) 7.477.569,45 , Este (X) 368.223,20; daí, segue pela linha projetada confrontando com quem de direito, com azimute de 335°22'49" e distância de 1,15m, até o marco **P818** de coordenada Norte (Y) 7.477.570,50 , Este (X) 368.222,72; daí, segue pela linha projetada confrontando com quem de direito, com azimute de 336°23'07" e distância de 2,15m, até o marco **P819** de coordenada Norte (Y) 7.477.572,47 , Este (X) 368.221,86; daí, segue pela linha projetada confrontando com quem de direito, com azimute de 337°42'16" e distância de 2,14m, até o marco **P820** de coordenada Norte (Y) 7.477.574,45 , Este (X) 368.221,05; daí, segue pela linha projetada confrontando com quem de direito, com azimute de 338°36'13" e distância de 0,83m, até o marco **P821** de coordenada Norte (Y) 7.477.575,22 , Este (X) 368.220,75; daí, segue pela linha projetada confrontando com quem de direito, com azimute de 339°15'47" e distância de 1,38m, até o marco **P822** de coordenada Norte (Y) 7.477.576,51 , Este (X) 368.220,26; daí, segue pela linha projetada confrontando com quem de direito, com azimute de 340°20'33" e distância de 2,15m, até o marco **P823** de coordenada Norte (Y) 7.477.578,54 , Este (X) 368.219,53;






Procuradoria Jurídica

Av. Delegado Waldemar Gomes Pinto, 1.624
Ponte Nova | Extrema/MG | CEP 37.640-000
(35) 3435.5205



www.extrema.mg.gov.br


Inovação e Gestão de Resultados




daí, segue pela linha projetada confrontando com quem de direito, com azimute de $341^{\circ}39'42''$ e distância de 2,17m, até o marco **P824** de coordenada Norte (Y) 7.477.580,59 , Este (X) 368.218,85; daí, segue pela linha projetada confrontando com quem de direito, com azimute de $342^{\circ}58'51''$ e distância de 2,17m, até o marco **P825** de coordenada Norte (Y) 7.477.582,66 , Este (X) 368.218,22; daí, segue pela linha projetada confrontando com quem de direito, com azimute de $344^{\circ}17'59''$ e distância de 2,17m, até o marco **P826** de coordenada Norte (Y) 7.477.584,75 , Este (X) 368.217,63; daí, segue pela linha projetada confrontando com quem de direito, com azimute de $345^{\circ}37'08''$ e distância de 2,17m, até o marco **P827** de coordenada Norte (Y) 7.477.586,85 , Este (X) 368.217,09; daí, segue pela linha projetada confrontando com quem de direito, com azimute de $346^{\circ}56'17''$ e distância de 2,17m, até o marco **P828** de coordenada Norte (Y) 7.477.588,96 , Este (X) 368.216,60; daí, segue pela linha projetada confrontando com quem de direito, com azimute de $348^{\circ}15'26''$ e distância de 2,17m, até o marco **P829** de coordenada Norte (Y) 7.477.591,08 , Este (X) 368.216,16; daí, segue pela linha projetada confrontando com quem de direito, com azimute de $349^{\circ}34'34''$ e distância de 2,13m, até o marco **P830** de coordenada Norte (Y) 7.477.593,18 , Este (X) 368.215,78; daí, segue pela linha projetada confrontando com quem de direito, com azimute de $350^{\circ}23'16''$ e distância de 0,52m, até o marco **P831** de coordenada Norte (Y) 7.477.593,70 , Este (X) 368.215,69; daí, segue pela linha projetada confrontando com quem de direito, com azimute de $350^{\circ}32'23''$ e distância de 1,55m, até o marco **P832** de coordenada Norte (Y) 7.477.595,22 , Este (X) 368.215,43; daí, segue pela linha projetada confrontando com quem de direito, com azimute de $350^{\circ}32'23''$ e distância de 5,00m, até o marco **P833** de coordenada Norte (Y) 7.477.600,16 , Este (X) 368.214,61; daí, segue pela linha projetada confrontando com quem de direito, com azimute de $350^{\circ}32'23''$ e distância de 1,34m, até o marco **P834** de coordenada Norte (Y) 7.477.601,48 , Este (X) 368.214,39; daí, segue pela linha projetada confrontando com quem de direito, com azimute de $350^{\circ}32'23''$ e distância de 45,34m, até o marco **P835** de coordenada Norte (Y) 7.477.646,20 , Este (X) 368.206,94; daí, segue pela linha projetada confrontando com quem de direito, com azimute de $6^{\circ}18'02''$ e distância de 31,10m, até o marco **P836** de coordenada Norte (Y) 7.477.677,11 , Este (X) 368.210,35; daí, segue pela linha projetada confrontando com quem de direito, com azimute de $22^{\circ}03'41''$ e distância de 52,13m, até o marco **P837** de coordenada Norte (Y) 7.477.725,42 , Este (X) 368.229,93; daí, segue pela linha projetada confrontando com quem de direito, com azimute de $323^{\circ}06'49''$ e distância de 23,13m, até o marco **P838** de coordenada Norte (Y) 7.477.743,92 , Este (X) 368.216,05; daí, segue pela linha projetada confrontando com quem de direito, com azimute de $264^{\circ}09'58''$ e distância de 110,18m, até o marco **P839** de coordenada Norte (Y) 7.477.732,72 , Este (X) 368.106,44; daí, segue pela linha projetada confrontando com quem de direito, com azimute de



Procuradoria Jurídica
Av. Delegado Waldemar Gomes Pinto, 1.624
Ponte Nova | Extrema/MG | CEP 37.640-000
(35) 3435.5205

 www.extrema.mg.gov.br

Inovação e Gestão de Resultados




268°07'21" e distância de 13,80m, até o marco **P840** de coordenada Norte (Y) 7.477.732,27 , Este (X) 368.092,64; daí, segue pela linha projetada confrontando com quem de direito, com azimute de 275°29'49" e distância de 14,39m, até o marco **P841** de coordenada Norte (Y) 7.477.733,65 , Este (X) 368.078,31; daí, segue pela linha projetada confrontando com quem de direito, com azimute de 283°48'19" e distância de 17,75m, até o marco **P842** de coordenada Norte (Y) 7.477.737,88 , Este (X) 368.061,08; daí, segue pela linha projetada confrontando com quem de direito, com azimute de 293°02'51" e distância de 17,73m, até o marco **P843** de coordenada Norte (Y) 7.477.744,83 , Este (X) 368.044,76; daí, segue pela linha projetada confrontando com quem de direito, com azimute de 301°14'15" e distância de 13,95m, até o marco **P844** de coordenada Norte (Y) 7.477.752,06 , Este (X) 368.032,83; daí, segue pela linha projetada confrontando com quem de direito, com azimute de 308°22'30" e distância de 13,97m, até o marco **P845** de coordenada Norte (Y) 7.477.760,73 , Este (X) 368.021,88; daí, segue pela linha projetada confrontando com quem de direito, com azimute de 316°41'00" e distância de 18,18m, até o marco **P846** de coordenada Norte (Y) 7.477.773,96 , Este (X) 368.009,41; daí, segue pela linha projetada confrontando com quem de direito, com azimute de 326°09'45" e distância de 17,41m, até o marco **P847** de coordenada Norte (Y) 7.477.788,42 , Este (X) 367.999,72; daí, segue pela linha projetada confrontando com quem de direito, com azimute de 328°49'07" e distância de 15,36m, até o marco **P848** de coordenada Norte (Y) 7.477.801,55 , Este (X) 367.991,77; daí, segue pela linha projetada confrontando com quem de direito, com azimute de 324°39'06" e distância de 14,41m, até o marco **P849** de coordenada Norte (Y) 7.477.813,31 , Este (X) 367.983,43; daí, segue pela linha projetada confrontando com quem de direito, com azimute de 320°20'50" e distância de 15,56m, até o marco **P850** de coordenada Norte (Y) 7.477.825,29 , Este (X) 367.973,50; daí, segue pela linha projetada confrontando com quem de direito, com azimute de 317°01'51" e distância de 16,10m, até o marco **P851** de coordenada Norte (Y) 7.477.837,07 , Este (X) 367.962,52; daí, segue pela linha projetada confrontando com quem de direito, com azimute de 316°50'46" e distância de 61,41m, até o marco **P852** de coordenada Norte (Y) 7.477.881,87 , Este (X) 367.920,52; daí, segue pela linha projetada confrontando com quem de direito, com azimute de 310°56'29" e distância de 3,88m, até o marco **P853** de coordenada Norte (Y) 7.477.884,41 , Este (X) 367.917,59; daí, segue pela linha projetada confrontando com quem de direito, com azimute de 299°07'55" e distância de 3,81m, até o marco **P854** de coordenada Norte (Y) 7.477.886,26 , Este (X) 367.914,27; daí, segue pela linha projetada confrontando com quem de direito, com azimute de 287°25'13" e distância de 3,74m, até o marco **P855** de coordenada Norte (Y) 7.477.887,38 , Este (X) 367.910,70; daí, segue pela linha projetada confrontando com quem de direito, com azimute de 275°48'24" e distância de 3,81m, até o marco **P856** de coordenada Norte (Y) 7.477.887,77 , Este (X)




Procuradoria Jurídica

Av. Delegado Waldemar Gomes Pinto, 1.624
Ponte Nova | Extrema/MG | CEP 37.640-000
(35) 3435.5205

 www.extrema.mg.gov.br


Inovação e Gestão de Resultados




367.906,90; daí, segue pela linha projetada confrontando com quem de direito, com azimute de $269^{\circ}37'01''$ e distância de 2,86m, até o marco **P857** de coordenada Norte (Y) 7.477.887,75 , Este (X) 367.904,04; daí, segue pela linha projetada confrontando com quem de direito, com azimute de $262^{\circ}32'52''$ e distância de 40,22m, até o marco **P858** de coordenada Norte (Y) 7.477.882,53 , Este (X) 367.864,16; daí, segue pela linha projetada confrontando com quem de direito, com azimute de $258^{\circ}26'19''$ e distância de 7,00m, até o marco **P859** de coordenada Norte (Y) 7.477.881,13 , Este (X) 367.857,29; daí, segue pela linha projetada confrontando com quem de direito, com azimute de $250^{\circ}13'13''$ e distância de 6,95m, até o marco **P860** de coordenada Norte (Y) 7.477.878,78 , Este (X) 367.850,75; daí, segue pela linha projetada confrontando com quem de direito, com azimute de $242^{\circ}00'08''$ e distância de 6,95m, até o marco **P861** de coordenada Norte (Y) 7.477.875,52 , Este (X) 367.844,62; daí, segue pela linha projetada confrontando com quem de direito, com azimute de $233^{\circ}47'02''$ e distância de 7,00m, até o marco **P862** de coordenada Norte (Y) 7.477.871,38 , Este (X) 367.838,97; daí, segue pela linha projetada confrontando com quem de direito, com azimute de $229^{\circ}40'29''$ e distância de 204,02m, até o marco **P863** de coordenada Norte (Y) 7.477.739,35 , Este (X) 367.683,43; daí, segue pela linha projetada confrontando com quem de direito, com azimute de $233^{\circ}01'44''$ e distância de 6,34m, até o marco **P864** de coordenada Norte (Y) 7.477.735,54 , Este (X) 367.678,36; daí, segue pela linha projetada confrontando com quem de direito, com azimute de $244^{\circ}18'08''$ e distância de 6,44m, até o marco **P865** de coordenada Norte (Y) 7.477.732,75 , Este (X) 367.672,56; daí, segue pela linha projetada confrontando com quem de direito, com azimute de $255^{\circ}34'32''$ e distância de 6,61m, até o marco **P866** de coordenada Norte (Y) 7.477.731,10 , Este (X) 367.666,15; daí, segue pela linha projetada confrontando com quem de direito, com azimute de $280^{\circ}58'45''$ e distância de 6,31m, até o marco **P867** de coordenada Norte (Y) 7.477.732,30 , Este (X) 367.659,96; daí, segue pela linha projetada confrontando com quem de direito, com azimute de $312^{\circ}23'12''$ e distância de 8,97m, até o marco **P868** de coordenada Norte (Y) 7.477.738,35 , Este (X) 367.653,33; daí, segue pela linha projetada confrontando com quem de direito, com azimute de $334^{\circ}42'03''$ e distância de 3,71m, até o marco **P869** de coordenada Norte (Y) 7.477.741,70 , Este (X) 367.651,75; daí, segue pela linha projetada confrontando com quem de direito, com azimute de $79^{\circ}27'35''$ e distância de 12,69m, até o marco **P870** de coordenada Norte (Y) 7.477.744,03 , Este (X) 367.664,23; daí, segue pela linha projetada confrontando com quem de direito, com azimute de $75^{\circ}34'32''$ e distância de 3,97m, até o marco **P871** de coordenada Norte (Y) 7.477.745,02 , Este (X) 367.668,08; daí, segue pela linha projetada confrontando com quem de direito, com azimute de $64^{\circ}18'08''$ e distância de 3,88m, até o marco **P872** de coordenada Norte (Y) 7.477.746,70 , Este (X) 367.671,57; daí, segue pela linha projetada confrontando com quem de direito, com azimute de



Procuradoria Jurídica
Av. Delegado Waldemar Gomes Pinto, 1.624
Ponte Nova | Extrema/MG | CEP 37.640-000
(35) 3435.5205

 www.extrema.mg.gov.br

Inovação e Gestão de Resultados



53°01'44" e distância de 4,68m, até o marco **P873** de coordenada Norte (Y) 7.477.749,51 , Este (X) 367.675,30; daí, segue pela linha projetada confrontando com quem de direito, com azimute de 49°40'29" e distância de 204,10m, até o marco **P874** de coordenada Norte (Y) 7.477.881,59 , Este (X) 367.830,91; daí, segue pela linha projetada confrontando com quem de direito, com azimute de 53°47'02" e distância de 8,40m, até o marco **P875** de coordenada Norte (Y) 7.477.886,56 , Este (X) 367.837,69; daí, segue pela linha projetada confrontando com quem de direito, com azimute de 62°00'08" e distância de 8,82m, até o marco **P876** de coordenada Norte (Y) 7.477.890,69 , Este (X) 367.845,48; daí, segue pela linha projetada confrontando com quem de direito, com azimute de 70°13'13" e distância de 8,82m, até o marco **P877** de coordenada Norte (Y) 7.477.893,68 , Este (X) 367.853,77; daí, segue pela linha projetada confrontando com quem de direito, com azimute de 78°26'19" e distância de 8,40m, até o marco **P878** de coordenada Norte (Y) 7.477.895,36 , Este (X) 367.862,01; daí, segue pela linha projetada confrontando com quem de direito, com azimute de 82°32'52" e distância de 94,20m, até o marco **P879** de coordenada Norte (Y) 7.477.907,58 , Este (X) 367.955,41; daí, segue pela linha projetada confrontando com quem de direito, com azimute de 76°45'42" e distância de 0,52m, até o marco **P880** de coordenada Norte (Y) 7.477.907,70 , Este (X) 367.955,92; daí, segue pela linha projetada confrontando com quem de direito, com azimute de 98°44'48" e distância de 12,14m, até o marco **P881** de coordenada Norte (Y) 7.477.905,85 , Este (X) 367.967,92; daí, segue pela linha projetada confrontando com quem de direito, com azimute de 100°37'50" e distância de 17,17m, até o marco **P882** de coordenada Norte (Y) 7.477.902,69 , Este (X) 367.984,80; daí, segue pela linha projetada confrontando com quem de direito, com azimute de 166°45'42" e distância de 1,50m, até o marco **P883** de coordenada Norte (Y) 7.477.901,23 , Este (X) 367.985,14; daí, segue pela linha projetada confrontando com quem de direito, com azimute de 256°45'42" e distância de 27,23m, até o marco **P884** de coordenada Norte (Y) 7.477.894,99 , Este (X) 367.958,63; daí, segue pela linha projetada confrontando com quem de direito, com azimute de 253°44'53" e distância de 3,37m, até o marco **P885** de coordenada Norte (Y) 7.477.894,05 , Este (X) 367.955,40; daí, segue pela linha projetada confrontando com quem de direito, com azimute de 236°18'47" e distância de 3,12m, até o marco **P886** de coordenada Norte (Y) 7.477.892,31 , Este (X) 367.952,80; daí, segue pela linha projetada confrontando com quem de direito, com azimute de 214°46'45" e distância de 4,72m, até o marco **P887** de coordenada Norte (Y) 7.477.888,44 , Este (X) 367.950,11; daí, segue pela linha projetada confrontando com quem de direito, com azimute de 190°58'52" e distância de 3,98m, até o marco **P888** de coordenada Norte (Y) 7.477.884,53 , Este (X) 367.949,35; daí, segue pela linha projetada confrontando com quem de direito, com azimute de 170°21'53" e distância de 3,49m, até o marco **P889** de coordenada Norte (Y) 7.477.881,09 , Este (X)







PREFEITURA DE
EXTREMA

Procuradoria Jurídica

Av. Delegado Waldemar Gomes Pinto, 1.624
Ponte Nova | Extrema/MG | CEP 37.640-000
(35) 3435.5205

 www.extrema.mg.gov.br

Inovação e Gestão de Resultados



367.949,93; daí, segue pela linha projetada confrontando com quem de direito, com azimute de $151^{\circ}05'40''$ e distância de 3,64m, até o marco **P890** de coordenada Norte (Y) 7.477.877,90 , Este (X)

367.951,69; daí, segue pela linha projetada confrontando com quem de direito, com azimute de $141^{\circ}27'34''$ e distância de 37,41m, até o marco **P891** de coordenada Norte (Y) 7.477.848,64 , Este (X)

367.975,00; daí, segue pela linha projetada confrontando com quem de direito, com azimute de $137^{\circ}01'51''$ e distância de 16,56m, até o marco **P892** de coordenada Norte (Y) 7.477.836,52 , Este (X)

367.986,29; daí, segue pela linha projetada confrontando com quem de direito, com azimute de $140^{\circ}20'50''$ e distância de 16,69m, até o marco **P893** de coordenada Norte (Y) 7.477.823,67 , Este (X)

367.996,94; daí, segue pela linha projetada confrontando com quem de direito, com azimute de $144^{\circ}39'06''$ e distância de 15,67m, até o marco **P894** de coordenada Norte (Y) 7.477.810,89 , Este (X)

368.006,00; daí, segue pela linha projetada confrontando com quem de direito, com azimute de $148^{\circ}49'07''$ e distância de 15,58m, até o marco **P895** de coordenada Norte (Y) 7.477.797,56 , Este (X)

368.014,07; daí, segue pela linha projetada confrontando com quem de direito, com azimute de $146^{\circ}09'45''$ e distância de 15,61m, até o marco **P896** de coordenada Norte (Y) 7.477.784,60 , Este (X)

368.022,76; daí, segue pela linha projetada confrontando com quem de direito, com azimute de $136^{\circ}41'00''$ e distância de 15,53m, até o marco **P897** de coordenada Norte (Y) 7.477.773,30 , Este (X)

368.033,41; daí, segue pela linha projetada confrontando com quem de direito, com azimute de $128^{\circ}22'30''$ e distância de 11,67m, até o marco **P898** de coordenada Norte (Y) 7.477.766,05 , Este (X)

368.042,56; daí, segue pela linha projetada confrontando com quem de direito, com azimute de $121^{\circ}14'15''$ e distância de 11,67m, até o marco **P899** de coordenada Norte (Y) 7.477.760,00 , Este (X)

368.052,55; daí, segue pela linha projetada confrontando com quem de direito, com azimute de $113^{\circ}02'51''$ e distância de 15,14m, até o marco **P900** de coordenada Norte (Y) 7.477.754,07 , Este (X)

368.066,48; daí, segue pela linha projetada confrontando com quem de direito, com azimute de $103^{\circ}48'19''$ e distância de 15,14m, até o marco **P901** de coordenada Norte (Y) 7.477.750,46 , Este (X)

368.081,18; daí, segue pela linha projetada confrontando com quem de direito, com azimute de $95^{\circ}29'49''$ e distância de 12,06m, até o marco **P902** de coordenada Norte (Y) 7.477.749,30 , Este (X)

368.093,19; daí, segue pela linha projetada confrontando com quem de direito, com azimute de $88^{\circ}07'21''$ e distância de 12,12m, até o marco **P903** de coordenada Norte (Y) 7.477.749,70 , Este (X)


368.105,31; daí, segue pela linha projetada confrontando com quem de direito, com azimute de $84^{\circ}09'58''$ e distância de 122,56m, até o marco **P904** de coordenada Norte (Y) 7.477.762,16 , Este (X)

368.227,24; daí, segue pela linha projetada confrontando com quem de direito, com azimute de $45^{\circ}11'50''$ e distância de 23,27m, até o marco **P905** de coordenada Norte (Y) 7.477.778,56 , Este (X)


368.243,75; daí, segue pela linha projetada confrontando com quem de direito, com azimute de



Procuradoria Jurídica
Av. Delegado Waldemar Gomes Pinto, 1.624
Ponte Nova | Extrema/MG | CEP 37.640-000
(35) 3435.5205

 www.extrema.mg.gov.br

Inovação e Gestão de Resultados



6°13'43" e distância de 5,68m, até o marco **P906** de coordenada Norte (Y) 7.477.784,21 , Este (X) 368.244,36; daí, segue pela linha projetada confrontando com quem de direito, com azimute de 351°29'30" e distância de 25,44m, até o marco **P907** de coordenada Norte (Y) 7.477.809,36 , Este (X) 368.240,60; daí, segue pela linha projetada confrontando com quem de direito, com azimute de 336°45'17" e distância de 11,90m, até o marco **P908** de coordenada Norte (Y) 7.477.820,30 , Este (X) 368.235,90; daí, segue pela linha projetada confrontando com quem de direito, com azimute de 354°17'58" e distância de 60,29m, até o marco **P909** de coordenada Norte (Y) 7.477.880,29 , Este (X) 368.229,91; daí, segue pela linha projetada confrontando com quem de direito, com azimute de 11°50'38" e distância de 99,57m, até o marco **P910** de coordenada Norte (Y) 7.477.977,74 , Este (X) 368.250,35; daí, segue pela linha projetada confrontando com quem de direito, com azimute de 33°52'25" e distância de 56,26m, até o marco **P911** de coordenada Norte (Y) 7.478.024,46 , Este (X) 368.281,71; daí, segue pela linha projetada confrontando com quem de direito, com azimute de 55°54'12" e distância de 38,18m, até o marco **P912** de coordenada Norte (Y) 7.478.045,86 , Este (X) 368.313,33; daí, segue pela linha projetada confrontando com quem de direito, com azimute de 47°45'52" e distância de 42,47m, até o marco **P913** de coordenada Norte (Y) 7.478.074,41 , Este (X) 368.344,77; daí, segue pela linha projetada confrontando com quem de direito, com azimute de 39°37'31" e distância de 140,65m, até o marco **P914** de coordenada Norte (Y) 7.478.182,74 , Este (X) 368.434,47; daí, segue pela linha projetada confrontando com quem de direito, com azimute de 38°48'33" e distância de 5,70m, até o marco **P915** de coordenada Norte (Y) 7.478.187,18 , Este (X) 368.438,04; daí, segue pela linha projetada confrontando com quem de direito, com azimute de 37°59'35" e distância de 128,26m, até o marco **P916** de coordenada Norte (Y) 7.478.288,26 , Este (X) 368.517,00; daí, segue pela linha projetada confrontando com quem de direito, com azimute de 28°38'02" e distância de 48,79m, até o marco **P917** de coordenada Norte (Y) 7.478.331,08 , Este (X) 368.540,37; daí, segue pela linha projetada confrontando com quem de direito, com azimute de 19°16'29" e distância de 73,44m, até o marco **P918** de coordenada Norte (Y) 7.478.400,40 , Este (X) 368.564,62; daí, segue pela linha projetada confrontando com quem de direito, com azimute de 22°44'26" e distância de 36,27m, até o marco **P919** de coordenada Norte (Y) 7.478.433,85 , Este (X) 368.578,64; Finalmente do marco **P919** segue até o marco **P01**, (início da descrição), confrontando com quem de direito, com azimute de 26°12'23", e distância de 13,15 m, fechando assim o perímetro acima descrito."

Art. 2º - A presente declaração de **UTILIDADE PÚBLICA** tem como finalidade a futura execução de novo Acesso Viário no Bairro Pessegueiros.




Art. 3º - As ações destinadas à efetiva implementação das obras de interesse público no local, para a finalidade descrita no artigo 2º, bem como para a concretização das desapropriações necessárias, ficarão a cargo da Secretaria Municipal de Obras e Urbanismo, sem prejuízo da atuação complementar de outros órgãos da Administração Pública Municipal, conforme competência institucional de cada órgão.

Parágrafo único - Caberá à Secretaria Municipal de Obras e Urbanismo providenciar a elaboração dos memoriais descritivos, levantamentos planimétricos, Laudo de Avaliação, bem como os demais documentos necessários à concretização dos fins colimados no presente Decreto Municipal.

Art. 4º - Fica autorizada a adoção de todas as medidas administrativas, na forma e nos limites da legislação em vigor, para viabilização dos levantamentos necessários *in loco*, inclusive para elaboração dos Laudos de Avaliação dos imóveis, na conformidade da finalidade descrita neste Decreto Municipal.

Art. 5º - As eventuais intervenções ambientais deverão ser precedidas das respectivas autorizações dos órgãos competentes, bem como as compensações ambientais, conforme condições e critérios a serem fixados pelos órgãos competentes.

Art. 6º - Revogadas as disposições em contrário, este Decreto entra em vigor na data de sua publicação.



João Batista da Silva

- Prefeito Municipal -

